


Vedoucí projektant : Ing. K. Kurečková	Projektant Ing. K. Kurečková	Ing. K. Kurečková	
	Kontroloval Ing. K. Kurečková		
Objednatel: Město Bohumín			
Stavba (místo) : <h2 style="text-align: center;">LÁVKA PŘES LUTYŇKU V BOHUMÍNĚ</h2>			
Část / objekt : Dokladová část			
Název : Stanoviska dotčených orgánů a vlastníků DI a TI			
		 Ing. Pavel Kurečka MOSTY s.r.o. Venclikova 478/55, Ostrava 700 30 mobil 732 809 078 kureckova@mostykurecka.cz	
		Datum	09/2022
		Formát	
		Měřítko	
		Účel	PDPS
Č.zakázky	2022-37	Č.soupravy	Č. výkresu
			01

DOKLADY

	organizace	počet stran	platnost	stupeň
1	SmVaK Ostrava a.s.	2	27.05.2023	ÚR+SP
2	GasNet s.r.o.	3	25.05.2024	ÚR+SP
3	ČEZ Distribuce, a.s.	2	25.11.2022	EX
4	ČEZ ICT Services, a.s.	2	25.05.2023	ÚR+SP
5	Telco Pro Services, a.s.	2	25.05.2023	ÚR+SP
6	CETIN a.s.	4	25.05.2024	ÚR+SP
7	T-Mobile CR a.s.	3	25.05.2023	ÚR+SP
8	Vodafone Czech Republic a.s.	3	25.05.2023	REALIZACE
9	České Radiokomunikace a.s.	2	25.05.2023	ÚR+SP
10	Ministerstvo obrany	3	02.08.2024	ÚR+SP
11	Ministerstvo vnitra	2	neuvedeno	ÚR+SP
12	KÚ OŽP - EVL, PO, EIA	3	neuvedeno	neuvedeno
13	KÚ OŽP zásah do VKP	4	neuvedeno	neuvedeno
14	MěÚ Bohumín - koordinované	16	neuvedeno	ÚR+SP
15	MěÚ Bohumín - odd. investic	1	neuvedeno	neuvedeno
16	Policie ČR, DI KA, §16	2	neuvedeno	ÚR+SP
17	Krajská hygienická stanice MS kraje	1	nedotčeni	ÚR+SP
18	Archeologický ústav AVČR	1	neuvedeno	neuvedeno
19	NIPI	1	neuvedeno	ÚR+SP
20	Povodí Odry, s.p.	4	12.07.2024	ÚR+SP
21	Český rybářský svaz	2	neuvedeno	ÚR+SP

**Severomoravské vodovody
a kanalizace Ostrava a.s.**
se sídlem 28. října 1235/169,
Mariánské Hory, 709 00 Ostrava

Ing. Pavel Kurečka MOSTY s.r.o.
Venclíkova 478 / 55
70030 Ostrava-Výškovice

Automatický systém
Značka: 9773/V016262/2022/AUTOMAT

Ostrava, dne: 27.5.2022

Věc: **Lávka přes Lutyňku v Bohumíně**
Stanovisko pro územní a stavební řízení

Realizaci stavby "Lávka přes Lutyňku v Bohumíně", dle Vámi vyznačené zájmové lokality (viz zakres řešeného území v příložené situaci) nedojde ke kolizi se stávajícím zařízením v majetku, případně v provozování SmVaK Ostrava a.s.


S navrhovanou výše uvedenou stavbou, která má být umístována dle Vámi zadaného polygonu, souhlasíme.

Pokud je v rámci stavby rovněž požadováno napojení na vodovod nebo na kanalizaci sdělujeme, že napojení na zařízení v majetku případně v provozování SmVaK Ostrava a.s. není možné – ve Vámi vyznačeném zájmovém území a v jeho nejbližším okolí se zařízení v majetku případně v provozování SmVaK Ostrava a.s. nenachází.

Pokud i přes výše uvedené, je uvažováno s napojením na vodovod nebo kanalizaci v majetku, případně v provozování SmVaK Ostrava a.s., doporučujeme podat novou žádost o vyjádření prostřednictvím (www.smvak.cz), ve které vyznačíte větší plochu polygonu zájmového území, abychom Vám mohli sdělit, zda se v širší oblasti nachází zařízení SmVaK Ostrava a.s. vhodné pro napojení Vašeho stavebního záměru. V takovém případě je nutné žádost doplnit o typ a počet objektů určených k napojení na vodovod, předpokládanou potřebu vody v hodnotách Q_h v l/s (příp. v m³/h), Q_{max} v l/s; $Q_{pož}$ v l/s, včetně počtu navržených nadzemních podlaží. Pro sdělení možnosti napojení na kanalizaci je nutné doplnit do žádosti informace o předprodávaném množství a kvalitě vypouštěných odpadních vod. Upozorňujeme, že dešťové vody ze všech navrhovaných objektů, je nutné přednostně řešit mimo kanalizaci v majetku případně v provozování SmVaK Ostrava a.s.

Platnost tohoto stanoviska je 1 rok.

**Severomoravské vodovody
a kanalizace Ostrava a.s.**
28. října 1235/169, Mariánské Hory,
709 00 Ostrava 39


Ing. Lumír Pavelek
vedoucí technického odboru

Příloha: situace Vámi vyznačeného zájmového území

Technical drawing of a sewerage network plan for the SmVaK Ostrava a.s. territory in Kopytov. The drawing shows a red-shaded area representing the sewerage network, with various lines and symbols indicating different types of sewerage infrastructure. A legend on the right side explains the symbols used. The drawing is dated 27.05.2022 and has a scale of 1:1000.

Legend:

- Čárkované provedení nítě u oděných stýlů (čar znamená přibližnou přesnost určení polohy nítě)
- Čerchované provedení nítě uvedených stýlů (čar znamená uložení v řetězi, v mostovce atp.)
- Vodovod
- Vodovod provozovaný
- Kanalizace jednotná
- Kanalizace splašková
- Kanalizace dešťová
- Kanalizace tlaková
- Odlehčovací atoly
- Kanalizace jednotná provozovaná
- Kanalizace splašková provozovaná
- Kanalizace dešťová provozovaná
- Kanalizace, vodovod není v majetku ani provozován SmVaK
- Elektro kabel

Orientation and Scale:

Orientační zakres sítě
SmVaK Ostrava a.s.
Tisk dne: 27.05.2022
Měřítko: 1:1000

Cat. území:
Kopytov
Číslo vyjádření: 016262 / 2022

Scale bar: 0 m 50

SmVaK
Dopravní podniky a.s.
aqualia



2/1

naše značka
5002622492

vyřizuje
Jaroslav Kápička

datum
25.05.2022

Ing. Pavel Kurečka MOSTY s.r.o.
Starobělská 3151/83
70030 Ostrava

Věc:

Lávka přes Lutyňku v Bohumíně

K.ú. - p.č.: Kopytov

Stavebník: Město Bohumín, Masarykova 158, 73581 Bohumín

Účel stanoviska: Povolení stavby - stavební režim (ÚR+SP)

GasNet, s.r.o., jako provozovatel distribuční soustavy (PDS) a technické infrastruktury, zastoupený GasNet Služby, s.r.o., vydává toto stanovisko:

V zájmovém území vyznačeném v příloze tohoto stanoviska, nejsou umístěna žádná provozovaná plynárenská zařízení a plynovodní přípojky ve vlastnictví nebo správě GasNet, s.r.o.. Mohou se zde nacházet plynárenská zařízení jiných vlastníků či správců, případně i dlouhodobě nefunkční/neprovozovaná plynárenská zařízení bez dostupných informací o jejich poloze a vlastnictví.

V rozsahu území vyznačeného v příloze souhlasíme s povolením stavby dle zákona 183/2006 Sb. ve znění pozdějších předpisů např. s vydáním územního rozhodnutí, zjednodušeným územním řízením, vydáním územního souhlasu, uzavřením veřejnoprávní smlouvy, ohlášením, stavebním povolením, veřejnoprávní smlouvou o provedení stavby nebo oznámením stavebního záměru s certifikátem autorizovaného inspektora.

V případě uzavření veřejnoprávní smlouvy nebude GasNet, s.r.o. ani GasNet Služby, s.r.o., jako zmocněnec GasNet, s.r.o., účastníkem územního ani stavebního řízení a nebudou uvedeni ve třetích osobách veřejnoprávní smlouvy.

Platí pouze pro území vyznačené v příloze tohoto stanoviska a to 24 měsíců ode dne jeho vydání.

Stanovisko bylo vygenerováno na základě vaší žádosti automaticky.

V případě dotčení pozemku v majetku společnosti GasNet, s.r.o. je třeba dále projednat smluvní vztah k tomuto pozemku. Kontakt na projednání naleznete na adrese www.gasnet.cz/cs/kontaktni-system/, činnost "Smluvní vztahy - pozemky a budovy plynárenských zařízení", případně na Zákaznické lince GasNet 555 90 10 10.

GasNet Služby, s.r.o.

Plynárenská 499/1 • Zábřovice • 602 00 Brno • T 555 90 10 10 • www.gasnet.cz

IČ: 27935311 • DIČ: CZ27935311

Zápis do obchodního rejstříku: Krajský soud v Brně, sp. zn. C 57165, dne 26. 7. 2007

Certificate of incorporation: Regional Court in Brno, ref. number C 57165, on 26th July 2007

Zákaznická linka GasNet 555 90 10 10, info@gasnet.cz, www.gasnet.cz



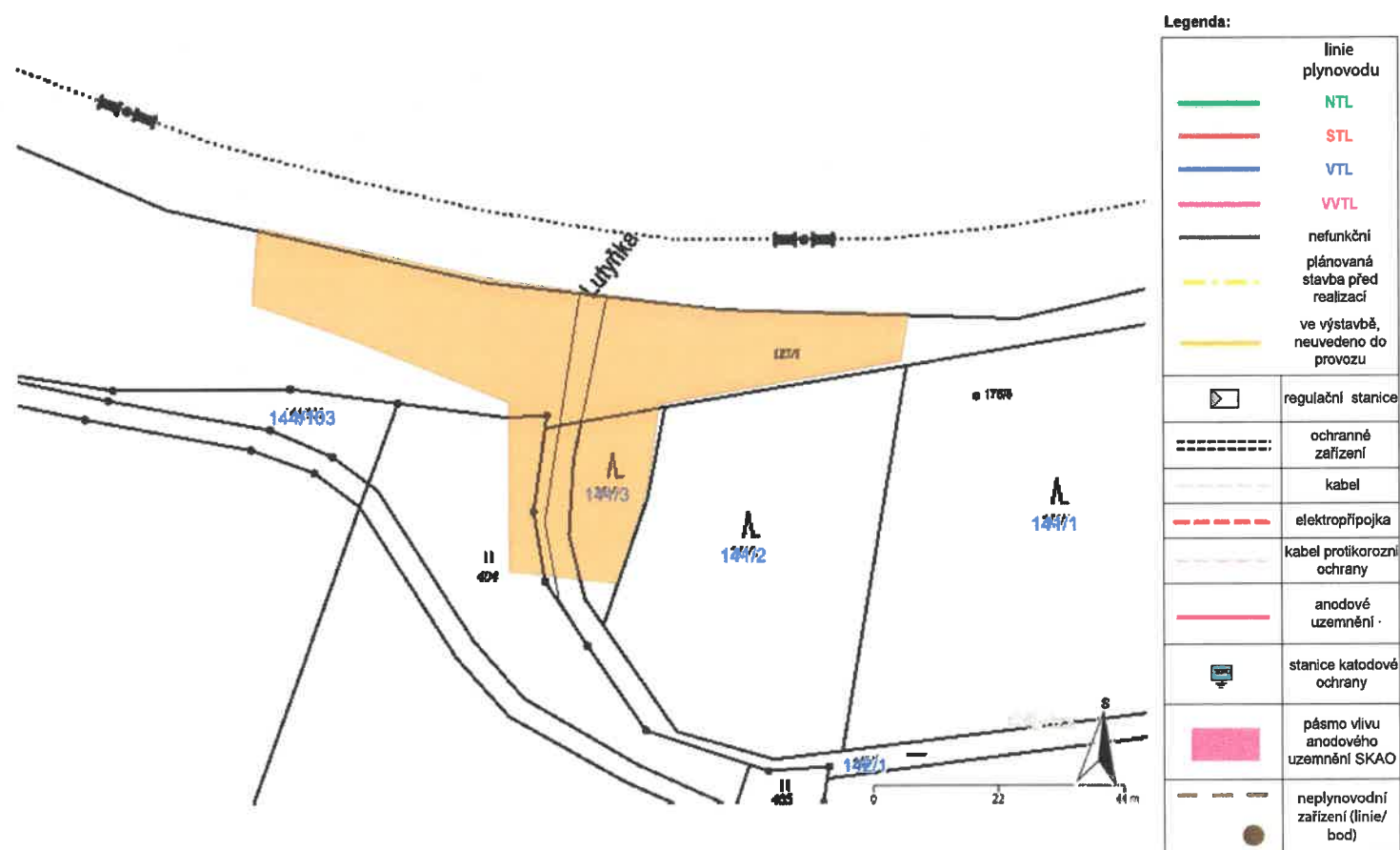
Za správnost a úplnost dokumentace předložené s žádostí včetně jejího souladu s platnými předpisy plně zodpovídá její zpracovatel. Stanovisko nenahrazuje případná další stanoviska k jiným částem stavby.

V případě další korespondence nebo jednání (např. změna stavby) uvádějte naši značku - 5002622492 a datum tohoto stanoviska. Kontakty jsou k dispozici na <https://www.gasnet.cz/cs/kontaktni-system/>.

A handwritten signature in blue ink, appearing to read 'Kápička'.

GasNet, s.r.o.
zastoupená společností GasNet Služby, s.r.o., IČ 27935311
Jaroslav Kápička
Vedoucí zpracování externích požadavků
Odbor zpracování externích požadavků

Přílohy: Orientační zakres plynárenského zařízení





ŽADATEL

Ing. Pavel Kurečka MOSTY s.r.o.

NAŠE ZNAČKA
0101748083

VYŘÍZENO DNE
25.05.2022

Sdělení o existenci energetického zařízení, sítě pro elektronickou komunikaci nebo zařízení technické infrastruktury společnosti ČEZ Distribuce, a. s., pro akci:

Lávka přes Lutyňku v Bohumíně

Vážený zákazníku,

dovolujeme si reagovat na Vaši žádost číslo 0101748083 ze dne 25.05.2022 o sdělení o existenci energetického zařízení, sítě pro elektronickou komunikaci nebo zařízení technické infrastruktury. Na Vámi uvedeném zájmovém území se **nenachází energetické zařízení, zařízení sítě pro elektronickou komunikaci nebo zařízení technické infrastruktury v majetku společnosti ČEZ Distribuce, a. s.**

Zároveň si Vás dovoluujeme upozornit, že se v zájmovém území může nacházet energetické zařízení, sítě pro elektronickou komunikaci nebo zařízení technické infrastruktury, které není v majetku společnosti ČEZ Distribuce, a. s.

Toto sdělení je platné do 25.11.2022.

V souvislosti s výše uvedeným si Vás dovoluujeme upozornit, že uvedené sdělení včetně jeho příloh představuje skutečnosti tvořící obchodní tajemství společnosti ČEZ Distribuce, a. s. Poskytnuté informace jsou dále také důvěrnými informacemi a obchodně citlivými informacemi společnosti ČEZ Distribuce, a. s. Z výše uvedených důvodů si Vás proto společnost ČEZ Distribuce, a. s., dovoluje upozornit, že s poskytnutými informacemi je potřeba nakládat dle platných právních předpisů, v opačném případě se vystavujete postihu ve smyslu platné právní úpravy. V této souvislosti si Vás dále dovoluujeme upozornit, že požadované informace nesmí být předány, sděleny, využity, zpřístupněny, či jiným způsobem postoupeny na jakoukoli třetí osobu bez předchozího prokazatelného souhlasu společnosti ČEZ Distribuce, a. s. Informace o existenci energetického zařízení, sítě pro elektronickou komunikaci a zařízení technické infrastruktury mohou být využity pouze pro účel, pro který byly vyžádány.

S pozdravem

ČEZ Distribuce, a. s.

Děčín, Děčín IV-Podmokly
Teplická 874/8
PSČ 405 02
IČ: 24729035

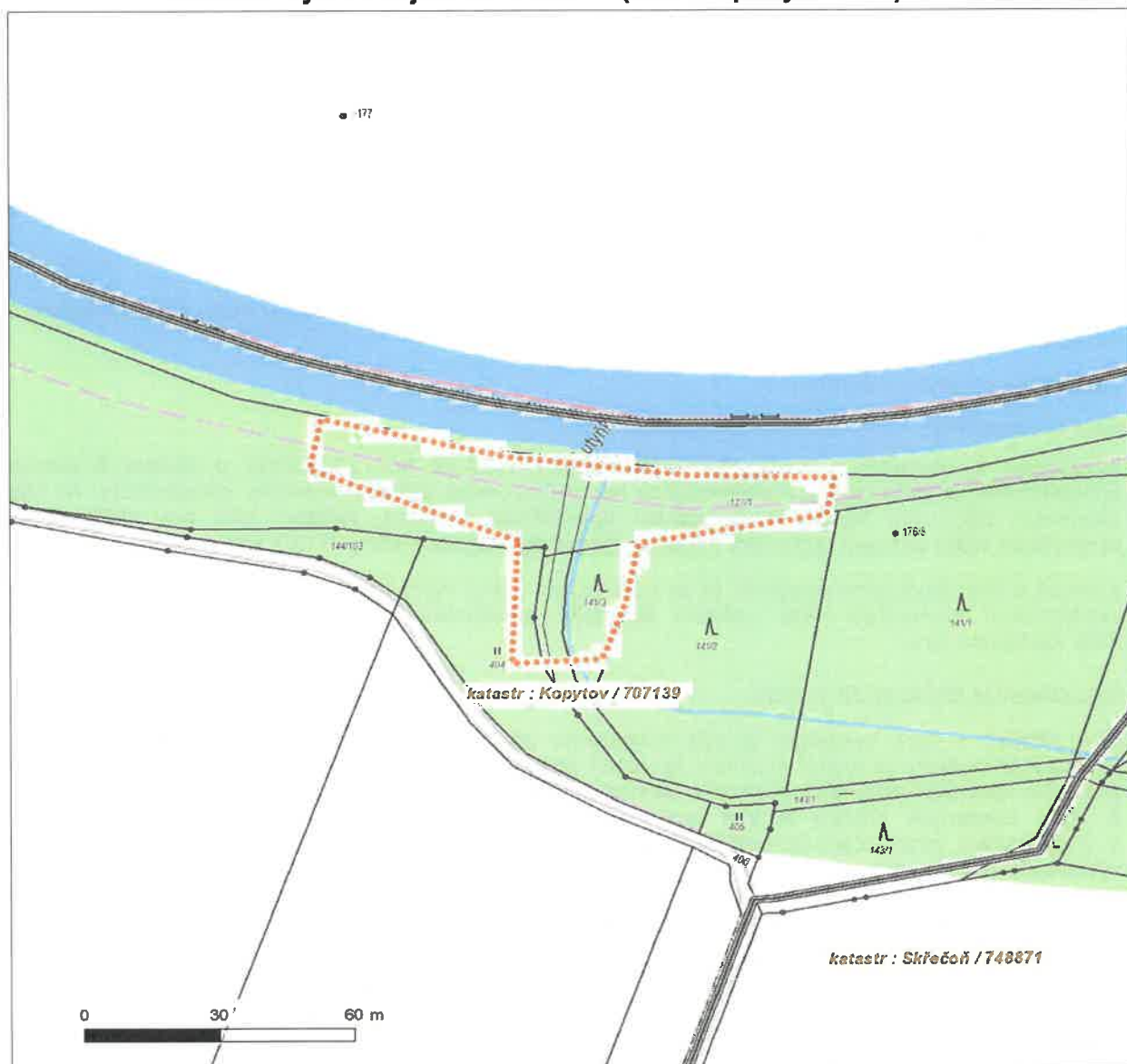
Přílohy

Situační výkres zájmového území

Platí pouze se sdělením číslo 0101748083.

Zakreslené polohy zařízení v příloze jsou pouze informativní.

Situační výkres zájmového území (klad mapových listů)



Není-li zobrazena katastrální mapa, zadejte žádost znovu. Katastrální mapa je generována prostřednictvím externí WMS služby, jejíž provoz nezajišťuje společnost ČEZ Distribuce, a. s.

LEGENDA

- Podzemní vedení NN do 1 kV
- Nadzemní vedení NN do 1 kV
- Podzemní vedení VN do 35 kV
- Nadzemní vedení VN do 35 kV
- Podzemní vedení VVN 110 kV
- Nadzemní vedení VVN 110 kV
- NN přívod odběratele
- Zařízení technické infrastruktury
- Cíť energetické vedení
- Zájmové území

- Stanice do 52 kV - stožárová
- Stanice do 52 kV - zděná
- Transformovna (nad 52 kV)
- Probíhající investice ČEZ Distribuce
- Stanice ČEZ Distribuce ve výstavbě
- Zařízení ČEZ Distribuce ve výstavbě
- Hranice katastrálního území

Nadzemní síť pro elektronickou komunikaci
 Podzemní síť pro elektronickou komunikaci
 HDPE trubka

Souběhy sítí pro elektronickou komunikaci s energetickými sítěmi:

zelená: Souběh s podzemním vedením NN do 1 kV

Souběh s nadzemním vedením NN do 1 kV

Souběh s podzemním vedením VN do 35 kV

Souběh s nadzemním vedením VN do 35 kV

Souběh s podzemním vedením VVN 110 kV

Souběh s nadzemním vedením VVN 110 kV



4/1

ŽADATEL

Ing. Pavel Kurečka MOSTY s.r.o.

NAŠE ZNAČKA
0700556806

VYŘIZUJE / LINKA

VYŘÍZENO DNE
25.05.2022

Sdělení o existenci komunikačního vedení společnosti ČEZ ICT Services, a. s.**Název akce: Lávka přes Lutyňku v Bohumíně****Účel: Sloučené územní a stavební řízení**

Vážený zákazníku,
dovolujeme si reagovat na Vaši žádost číslo 0700556806 ze dne 25.05.2022, která se týkala sdělení o existenci komunikačního zařízení na Vámi určeném zájmovém území.

Dle vědomí společnosti ČEZ ICT Services, a. s., se na Vámi vymezeném zájmovém území:
nenachází komunikační zařízení v majetku společnosti ČEZ ICT Services, a. s.

Zároveň si Vás dovoluujeme upozornit, že není vyloučeno, že se ve Vámi vymezeném zájmovém území nachází jiné zařízení, které není v majetku společnosti ČEZ ICT Services, a. s.

Toto sdělení je platné do 25.05.2023.

V souvislosti s výše uvedeným si Vás dovoluujeme upozornit, že sdělení o existenci či neexistenci sítě představuje skutečnosti tvořící obchodní tajemství společnosti ČEZ ICT Services, a. s. Poskytnuté informace jsou dále také důvěrnými informacemi společnosti ČEZ ICT Services, a. s. Z výše uvedených důvodů si Vás proto společnost ČEZ ICT Services, a. s., dovoluje upozornit, že s poskytnutými informacemi je potřeba nakládat dle platných právních předpisů, v opačném případě se vystavujete postihu ve smyslu platné právní úpravy. V této souvislosti si Vás dovoluujeme rovněž upozornit, že požadované informace nesmí být předány, sděleny, využity, zpřístupněny, či jiným způsobem postoupeny na jakoukoli třetí osobu bez předchozího prokazatelného souhlasu společnosti ČEZ ICT Services, a. s. Informace o existenci sítě mohou být využity pouze pro účel, pro který byly vyžádány.

ČEZ ICT Services, a. s.

Praha, Praha 4
Duhová 1531/3
PSČ 140 53
IČ: 26470411

Přílohy

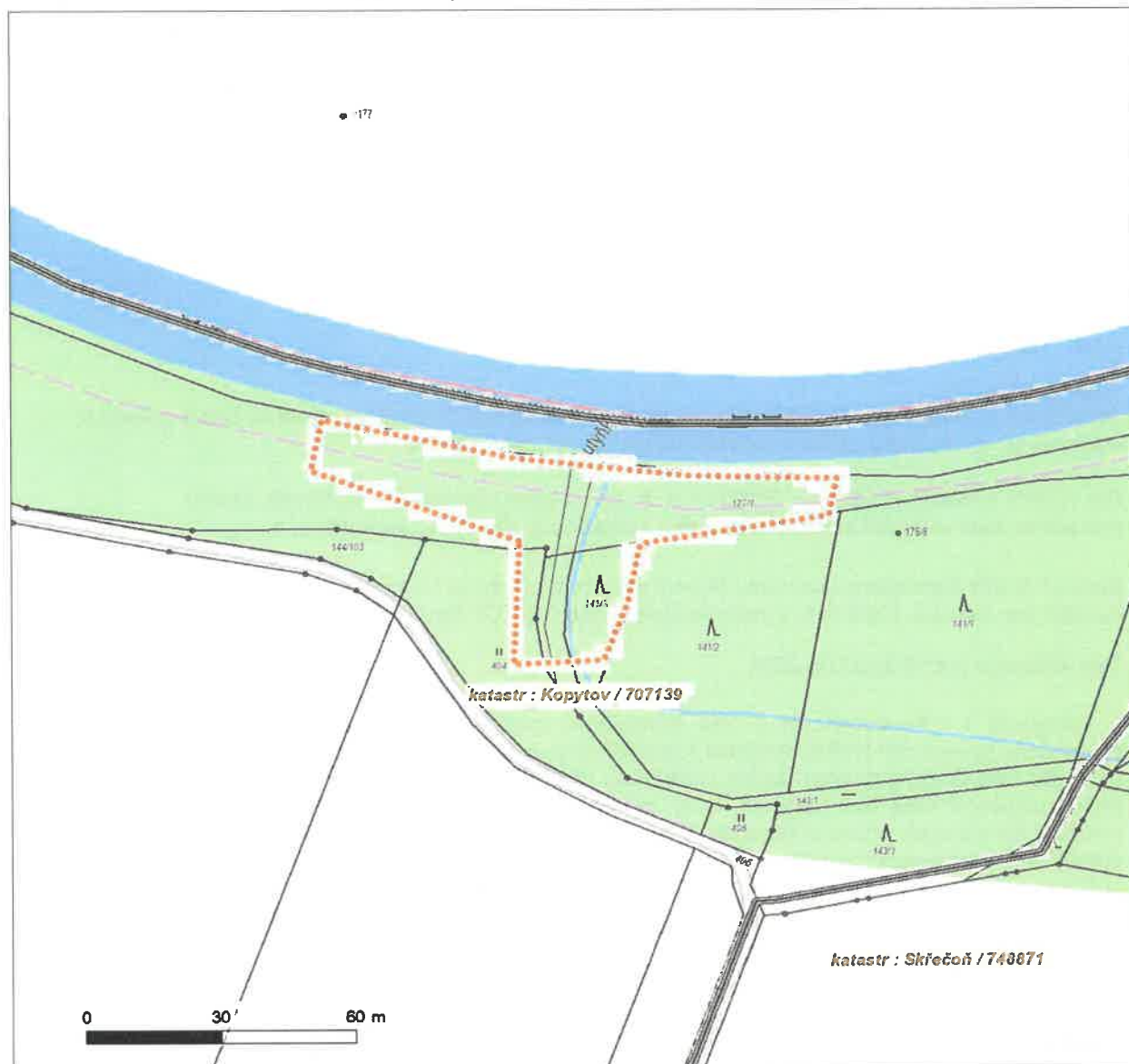
Situační výkres zájmového území



Platí pouze se sdělením číslo 0700556806.

Zakreslené polohy zařízení v příloze jsou pouze informativní.

Situační výkres zájmového území



LEGENDA

- | | | | |
|--|---------------------------|--|-----------------------------|
| | Nadzemní optické vedení | | Radioreléový spoj vzduch |
| | Podzemní optické vedení | | Zájmové území |
| | Nadzemní metalické vedení | | Hranice katastrálního území |
| | Podzemní metalické vedení | | |



5/1

ŽADATEL

Ing. Pavel Kurečka MOSTY s.r.o.

NAŠE ZNAČKA
0201419058

VYŘIZUJE / LINKA

VYŘÍZENO DNE
25.05.2022

Sdělení o existenci komunikačního vedení společnosti Telco Pro Services, a. s.**Název akce: Lávka přes Lutyňku v Bohumíně****Účel: Sloučené územní a stavební řízení**

Vážený zákazníku,
dovolujeme si reagovat na Vaši žádost číslo 0201419058 ze dne 25.05.2022, která se týkala sdělení o existenci komunikačního zařízení na Vámi určeném zájmovém území.

Dle vědomí společnosti Telco Pro Services, a. s., se na Vámi vymezeném zájmovém území:
nenachází komunikační zařízení v majetku společnosti Telco Pro Services, a. s.

Zároveň si Vás dovoluujeme upozornit, že není vyloučeno, že se ve Vámi vymezeném zájmovém území nachází jiné zařízení, které není v majetku společnosti Telco Pro Services, a. s.

Toto sdělení je platné do 25.05.2023.

V souvislosti s výše uvedeným si Vás dovoluujeme upozornit, že sdělení o existenci či neexistenci sítí představuje skutečnosti tvořící obchodní tajemství společnosti Telco Pro Services, a. s. Poskytnuté informace jsou dále také důvěrnými informacemi společnosti Telco Pro Services, a. s. Z výše uvedených důvodů si Vás proto společnost Telco Pro Services, a. s., dovoluje upozornit, že s poskytnutými informacemi je potřeba nakládat dle platných právních předpisů, v opačném případě se vystavujete postihu ve smyslu platné právní úpravy. V této souvislosti si Vás dovoluujeme rovněž upozornit, že požadované informace nesmí být předány, sděleny, využity, zpřístupněny, či jiným způsobem postoupeny na jakoukoli třetí osobu bez předchozího prokazatelného souhlasu společnosti Telco Pro Services, a. s. Informace o existenci sítí mohou být využity pouze pro účel, pro který byly vyžádány.

S pozdravem

Telco Pro Services, a. s.

Praha, Praha 4
Duhová 1531/3
PSČ 140 00
IČ: 29148278

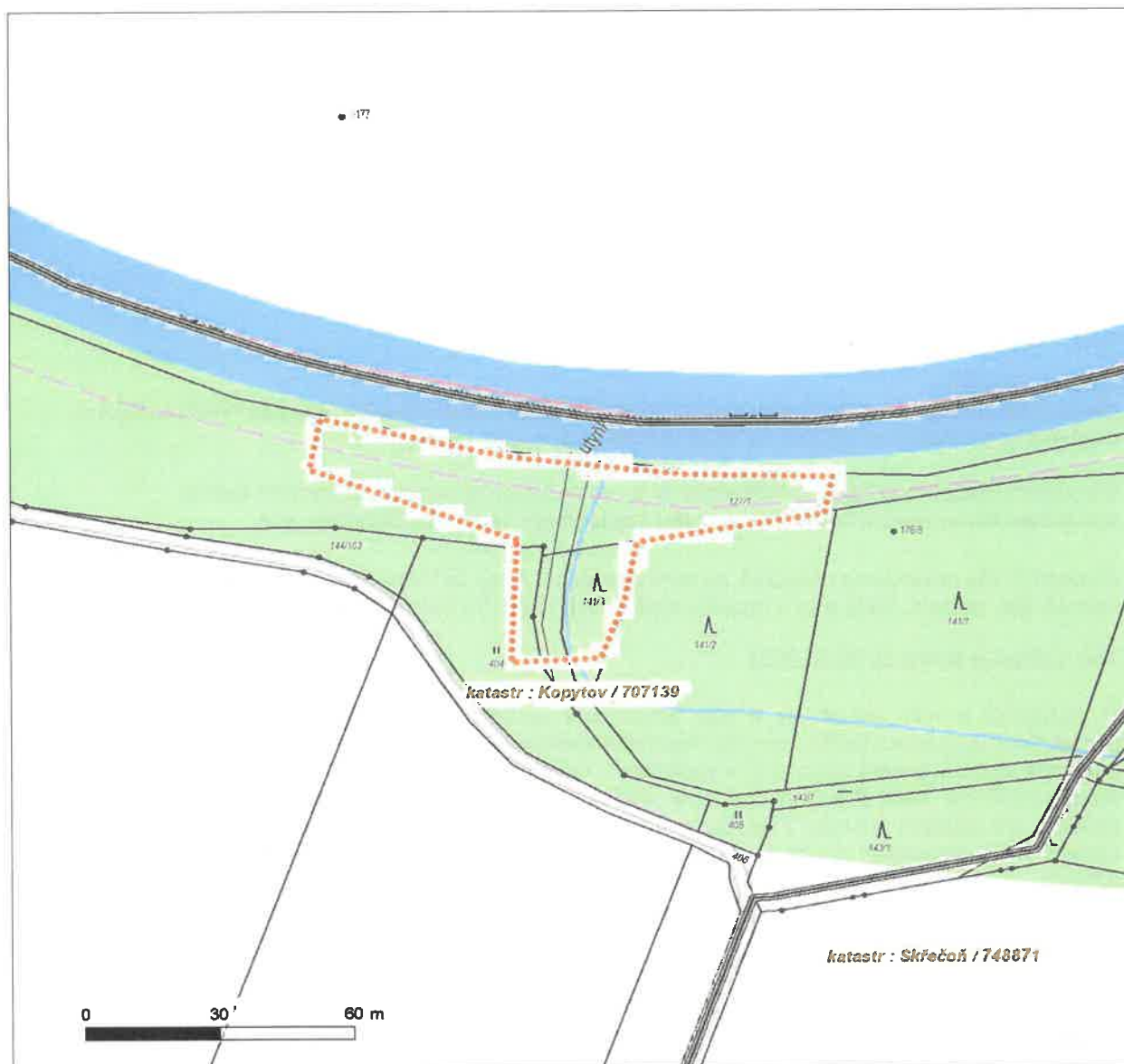
Přílohy**Situační výkres zájmového území**



Platí pouze se sdělením číslo 0201419058.

Zakreslené polohy zařízení v příloze jsou pouze informativní.

Situační výkres zájmového území



LEGENDA

- | | |
|-------------------------------------|------------------------------------|
| — — — — — Nadzemní optické vedení | — — — — — Radioreléový spoj vzduch |
| ————— Podzemní optické vedení | Zájmové území |
| - - - - - Nadzemní metalické vedení | ————— Hranice katastrálního území |
| ————— Podzemní metalické vedení | |

**vyjádření o existenci sítě elektronických komunikací
společnosti CETIN a.s.
(„Vyjádření“)**

**A VŠEOBECNÉ PODMÍNKY OCHRANY SÍTĚ ELEKTRONICKÝCH KOMUNIKACÍ
společnosti CETIN a.s.
(„Všeobecné podmínky ochrany SEK“)**

toto Vyjádření a Všeobecné podmínky ochrany SEK je vydané dle ustanovení § 101 zákona č. 127/2005 Sb., o elektronických komunikacích a o změně některých souvisejících zákonů, v platném znění („**Zákon o elektronických komunikacích**“), a dle ustanovení § 161 zákona č. 183/2006 Sb., o územním plánování a stavebním řádu, v platném znění („**Stavební zákon**“), a dle příslušných ustanovení zákona č. 89/2012 Sb., občanského zákoníku, v platném znění („**Občanský zákoník**“)

Číslo jednací: 661845/22

Číslo žádosti: 0122 865 980 („Žádost“)

Název akce („Stavba“)	Lávka přes Lutyňku v Bohumíně	
Důvod vydání Vyjádření („Důvod vyjádření“)	Společné územní a stavební řízení	
Žadatel	Ing. Pavel Kurečka MOSTY s.r.o.	
Stavebník	Město Bohumín, Masarykova 158, Bohumín, 73581	
Zájmové území	Okres	Karviná
	Obec	Bohumín
	Kat. území / č. parcely	Kopytov
Platnost Vyjádření	25. 5. 2024 („Den konce platnosti Vyjádření“)	

Žadatel Žádostí určil a vyznačil Zájmové území, jakož i určil Důvod Vyjádření.

Na základě určení a vyznačení Zájmového území Žadatelem a na základě určení Důvodu Vyjádření vydává společnost CETIN a.s. následující Vyjádření:

Nedojde ke střetu se sítí elektronických komunikací (dále jen „SEK“) společnosti a.s.

- (I) Na Žadatelem určeném a vyznačeném Zájmovém území se nevyskytuje SEK společnosti CETIN a.s.
- (II) Společnost CETIN a.s. **souhlasí, aby** Stavebník a/nebo Žadatel, je-li Stavebníkem v Zájmovém území vyznačeném v Žádosti, **provedl stavbu a/nebo činnosti** povolené příslušným správním rozhodnutím vydaným dle Stavebního zákona.
- (III) Stavebník nebo jím pověřená třetí osoba je povinen řídit se Všeobecnými podmínkami ochrany SEK, které jsou nedílnou součástí Vyjádření.

Vyjádření je platné pouze pro Zájmové území určené a vyznačené Žadatelem, jakož i pro Důvod Vyjádření stanovený a určený Žadatelem v Žádosti.

Vyjádření pozbývá platnosti i) v Den konce platnosti Vyjádření, ii) změnou rozsahu Zájmového území či změnou Důvodu Vyjádření uvedeného v Žádosti a/nebo iii) jakýmkoliv porušením kterékoliv povinnosti stanovené Všeobecnými podmínkami ochrany SEK, to vše v závislosti na tom, která ze skutečností rozhodná pro pozbytí platnosti Vyjádření nastane nejdříve.



Číslo jednací: 661845/22

Číslo žádosti: 0122 865 980

Společnost CETIN a.s. vydáním tohoto Vyjádření poskytla Žadateli pro Žadatelem určené a vyznačené Zájmové území veškeré informace o SEK dostupné společnosti CETIN a.s. ke dni podání Žádosti.


Ze strany společnosti CETIN a.s. může v některých případech docházet ke zpracování Vašich osobních údajů. Ke zpracování Vašich osobních údajů dochází vždy v souladu s platnými právními předpisy. Konkrétní zásady a podmínky zpracování osobních údajů společností CETIN a.s. jsou dostupné na stránce <https://www.cetin.cz/zasady-ochrany-osobnich-udaju>.

V případě dotazů k Vyjádření kontaktujte prosím asistenční linku 238 461 111.

Přílohami Vyjádření jsou:

- *Všeobecné podmínky ochrany SEK*
- *Situační výkres (obsahuje Zájmové území určené a vyznačené Žadatelem a výřezy účelové mapy SEK)*

Vyjádření vydala společnost **CETIN a.s.** dne: 25. 5. 2022.


CETIN a.s.
Českomoravská 2510/19, Libeň
190 00 Praha 9
DIČ: CZ04084063

102

VŠEOBECNÉ PODMÍNKY OCHRANY SÍTĚ ELEKTRONICKÝCH KOMUNIKACÍ společnosti CETIN a.s.**1. PLATNOST VŠEOBECNÝCH PODMÍNEK**

- i) Tyto Všeobecné i podmínky ochrany sítě elektronických komunikací (dále jen „VPOSEK“) tvoří součást Vyjádření (jak je tento pojem definován níže v článku 2 VPOSEK).
- ii) V případě rozporu mezi Vyjádřením a těmito VPOSEK mají přednost ustanovení Vyjádření, pokud není těmito VPOSEK stanoveno jinak.

2. DEFINICE

Níže uvedené termíny, jsou-li použity v těchto VPOSEK a uvozeny velkým písmenem, mají následující význam:

„**CETIN**“ znamená CETIN a.s. se sídlem Českomoravská 2510/19, Libeň, 190 00 Praha 9, IČO: 04084063, zapsaná v obchodním rejstříku vedeném Městským soudem v Praze pod spz. B 20623;

„**Občanský zákoník**“ znamená zákon č. 89/2012 Sb., občanský zákoník, ve znění pozdějších předpisů;

„**POS**“ je zaměstnanec společnosti CETIN, pověřený ochranou sítě, Jiří Buczek, tel.: 602 450 122, e-mail: jiri.buczek@cetin.cz;

„**Den**“ je kalendářní den;

„**Příslušné požadavky**“ znamená jakýkoli a každý příslušný právní předpis, vč. technických norem, nebo normativní právní akt veřejné správy či samosprávy, nebo jakékoli rozhodnutí, povolení, souhlas nebo licenci, včetně podmínek, které s ním souvisí;

„**SEK**“ je síť elektronických komunikací ve vlastnictví CETIN;

„**Stavba**“ je stavba a/nebo činnosti ve vztahu, k níž bylo vydáno Vyjádření, a je prováděna Stavebníkem a/nebo Žadatelem v souladu s Příslušnými požadavky, povolená příslušným správním rozhodnutím vydaným dle Stavebního zákona;

„**Situační výkres**“ je výkres, který je přílohou Vyjádření a obsahuje Zájmové území určené a vyznačené Žadatelem v Žádosti a výřezy účelové mapy SEK;

„**Stavebník**“ je osoba takto označená ve Vyjádření;

„**Vyjádření**“ je vyjádření o existenci sítě elektronických komunikací vydané společností CETIN dne 25. 5. 2022 pod č.j. 661845/22;

„**Zájmové území**“ je území označené Žadatelem a/nebo Stavebníkem v Žádosti;

„**Stavební zákon**“ je zákon č. 183/2006 Sb., o územním plánování a stavebním řádu;

„**Zákon o elektronických komunikacích**“ je zákon č. 127/2005 Sb., o elektronických komunikacích a o změně některých souvisejících zákonů, ve znění pozdějších předpisů;

„**Žadatel**“ je osoba takto označená ve Vyjádření.

„**Žádost**“ je žádost, kterou Žadatel a/nebo Stavebník požádal CETIN o vydání Vyjádření.

3. PLATNOST A ÚČINNOST VPOSEK

Tyto VPOSEK jsou platné a účinné dnem odeslání Vyjádření na i) adresu elektronické pošty Stavebníka a/nebo Žadatele uvedenou v Žádosti nebo ii) adresu pro doručení prostřednictvím poštovní přepravy uvedenou Stavebníkem a/nebo Žadatelem v Žádosti.

4. OBECNÁ PRÁVA A POVINNOSTI STAVEBNÍKA A/NEBO ŽADATELE

- (i) Stavebník, Žadatel je výslovně srozuměn s tím, že SEK je veřejné prospěšným zařízením, byla zřízena ve veřejném zájmu a je chráněna Příslušnými požadavky.

- (ii) Stavebník, Žadatel nebo jím pověřená třetí osoba, je povinen při provádění Stavby nebo jiných prací, při odstraňování havárií a projektování staveb, řídit se Příslušnými požadavky, správnou praxí v oboru stavebnictví a technologickými postupy a je povinen učinit veškerá nezbytná opatření vyžadovaná Příslušnými požadavky k ochraně SEK před poškozením. Povinnosti dle tohoto odstavce má Stavebník rovněž ve vztahu k SEK, které se nachází mimo Zájmové území.
- (iii) Při zjištění jakéhokoliv rozporu mezi údaji v Situačním výkresu, který je přílohou Vyjádření a skutečným stavem, je Stavebník a/nebo Žadatel povinen bez zbytečného odkladu, nejpozději Den následující po zjištění takové skutečnosti, zjištěný rozpor oznámit POS.
- (iv) Případné dodatečné požadavky na úpravu a přeložení SEK zajistí společnost CETIN v souladu s ustanovením § 104 odst. 17 Zákona o elektronických komunikacích.
- (v) Stavebník, Žadatel nebo jím pověřená třetí osoba, je povinen každé poškození či krádež SEK bezodkladně, nejpozději Den následující po zjištění takové skutečnosti, oznámit takovou skutečnost dohledovému centru společnosti CETIN na telefonní číslo +420 238 464 190.
- (vi) Bude-li Stavebník, Žadatel nebo jím pověřená třetí osoba na společnosti CETIN požadovat, aby se jako účastník správního řízení, pro jehož účely bylo toto Vyjádření vydáno, vzdala práva na odvolání proti rozhodnutí vydanému ve správním řízení, je oprávněn kontaktovat POS.

5. ROZHODNÉ PRÁVO

Vyjádření a VPOSEK se řídí českým právem, zejména Občanským zákoníkem, Zákonem o elektronických komunikacích a Stavebním zákonem. Veškeré spory z Vyjádření či VPOSEK vyplývající budou s konečnou platností řešeny u příslušného soudu České republiky.

6. PÍSEMNÝ STYK

Písemným stykem či pojmem „písemně“ se pro účely Vyjádření a VPOSEK rozumí předání zpráv jedním z těchto způsobů:

- v listinné podobě;
- e-mailovou zprávou se zaručeným elektronickým podpisem dle zák. č. 227/2000 Sb., o elektronickém podpisu a o změně některých dalších zákonů (zákon o elektronickém podpisu), ve znění pozdějších předpisů;

7. ZÁVĚREČNÁ USTANOVENÍ

- (i) Stavebník, Žadatel nebo jím pověřená třetí osoba je počínaje dnem převzetí Vyjádření povinen užít informace a data uvedená ve Vyjádření pouze a výhradně k účelu, pro který mu byla tato poskytnuta. Stavebník, Žadatel nebo jím pověřená třetí osoba není oprávněn informace a data rozmnožovat, rozšiřovat, pronajímat, půjčovat či jinak umožnit jejich užívání třetí osobou bez předchozího písemného souhlasu společnosti CETIN.
- (ii) Pro případ porušení kterékoliv z povinností Stavebníka, Žadatele nebo jím pověřené třetí osoby, založené Vyjádřením /nebo těmito VPOSEK je Stavebník, Žadatel či jím pověřená třetí osoba odpovědný za veškeré náklady a škody, které společnosti CETIN vzniknou porušením povinností Stavebníka, Žadatele nebo jím pověřené třetí osoby.

6/4

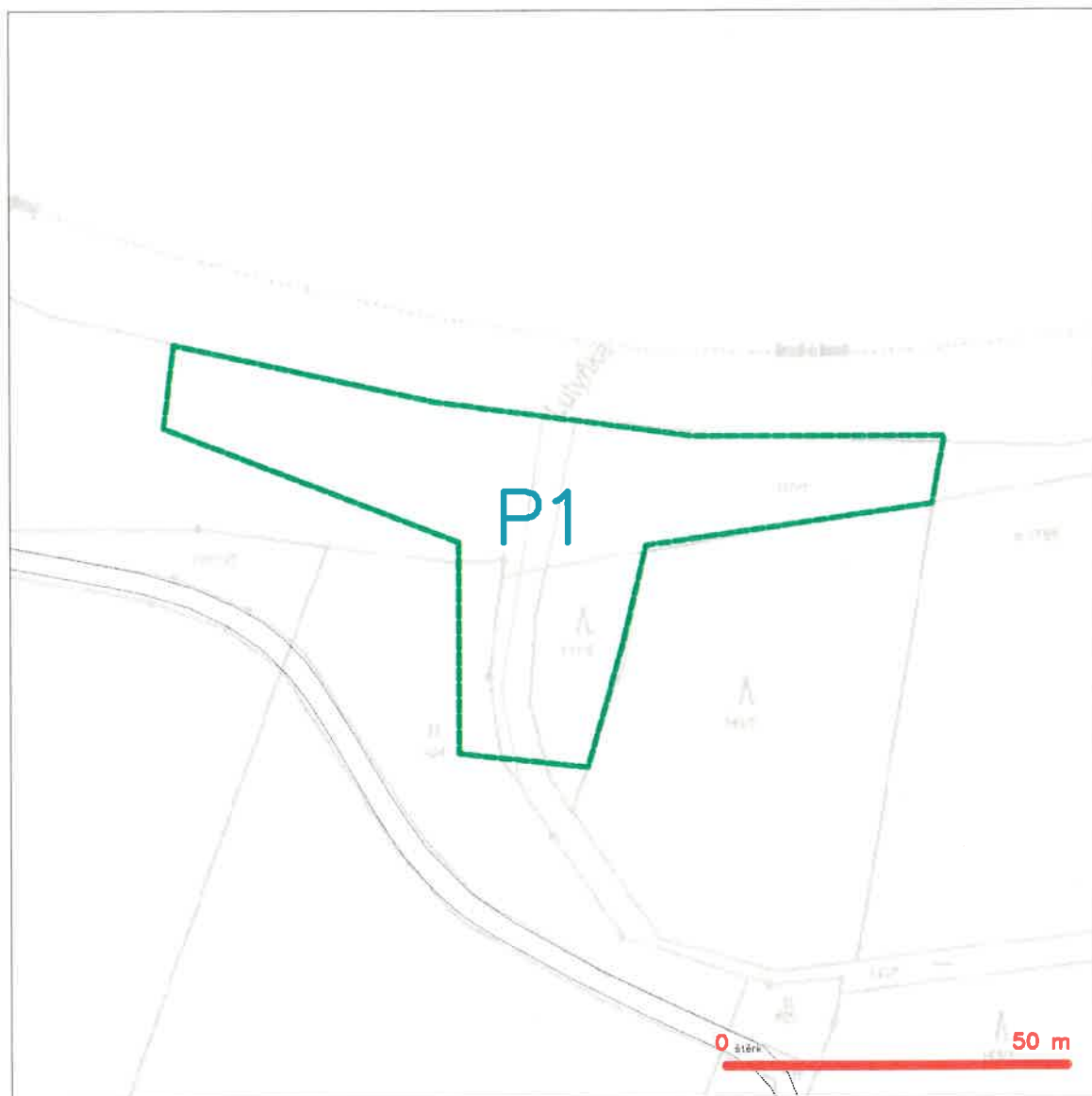


(tiskový formát A4)

Příloha k Vyjádření č.j.: 661845/22

Číslo žádosti: 0122 865 980

SITUAČNÍ VÝKRES - ZÁJMOVÉ ÚZEMÍ



LEGENDA

- hranice zájmového území k vyjádření
- NN přípojka, území s NN přípojkou CETIN
- zaměřený průběh metalického kabelu
- zaměřený průběh optického kabelu, HDPE trubky nebo souběh optického a metalického kabelu
- nezaměřený průběh metalického kabelu
- nadzemní síť cizí
- nezaměřený průběh optického kabelu, HDPE trubky nebo souběh optického a metalického kabelu
- radiové síť, ochranné pásmo radiové sítě
- nadzemní síť
- neprovozovaná síť
- podzemní síť cizí
- síť s NN
- []== kolektor, kabelovod

Karl
 CETIN a.s.,
 Českomoravská 2510/19, Libeň
 190 00 Praha 9
 DIČ: CZ04084063

102



7/1
PRO SPOLEČNÉ ZÁŽITKY

Vyřizuje: Dundáček Petr

E-mail: petr.dundacek@t-mobile.cz

Ing. Pavel Kurečka MOSTY s.r.o. Anna Fulopová Venclíkova 478/55 70030 Ostrava

Naše značka: E28292/22

V Praze dne: 25.5.2022

**Vyjádření a stanovení podmínek pro udělení souhlasu s umístěním stavby v ochranném pásmu
sítě technické infrastruktury (TI) společnosti T-Mobile Czech Republic a.s.**

Vydané podle § 101 ZÁKONA Č. 127/2005 Sb., o elektronických komunikacích a o změně některých souvisejících zákonů (zákon o elektronických komunikacích – dále jen ZEK), ve znění pozdějších předpisů a §161 zákona č. 183/2006 Sb., o územním plánování a stavebním řádu (stavební zákon) či dle dalších příslušných právních předpisů

Věc: Lávka přes Lutyňku v Bohumíně

Stupeň: Sloučené územní a stavební řízení

Na základě předložených projektových podkladů dáváme **souhlasné stanovisko k vydání Územního souhlasu / rozhodnutí (Stavebního povolení) a následně souhlas s realizací stavby.**

Dle předložených dokladů nedojde ke kolizi s technickou infrastrukturou společnosti **T-Mobile Czech Republic a.s.**

Toto stanovisko má platnost 1 rok a nelze prodloužit. Po uplynutí platnosti zadejte žádost o nové stanovisko na:

<https://ochranasiti.t-mobile.cz/vyjadreni/>

T-Mobile
T-Mobile Czech Republic a.s.
Tomáškova 2144/1
148 00 Praha 4
IČ 649 49 681, DIČ CZ64949681

.....

Ochrana sítí
Technologický úsek

V další komunikaci nebo požadavku doplňujících dotazů, uvádějte do „Předmětu“ e-mailu vždy číslo jednací.



Příloha č. 1

Rekapitulace žádosti o vyjádření k existenci sítě elektronických komunikací

Číslo žádosti: **E28292/22**
Název stavby / akce: **Lávka přes Lutyňku v Bohumíně**
Datum podání žádosti: **25.5.2022**
Důvod žádosti: **Sloučené územní a stavební řízení**
Popis jiného důvodu žádosti:
Poznámka:

Žadatel

Firma / organizace: **Ing. Pavel Kurečka MOSTY s.r.o.**
IČ: **27764613**
DIČ:
Kontaktní osoba: **Anna Fulopová**
Adresa: **Venclikova 478/55**
Město / obec: **Ostrava**
PSČ: **70030**
Stát:
E-mail: **fulopova@mostykurecka.cz**
Telefonní číslo: **731382471**

Stavebník

Firma / organizace: **Město Bohumín**
Kontaktní osoba: **Jana Slivová**
Adresa: **Masarykova č.p.158**
Město / obec: **Bohumín**
PSČ: **73581**
Stát:
E-mail: **slivova.jana@mubo.cz**
Telefonní číslo: **596092196**

Stavba

Výška nad terénem (metry): **1 m**
Projektant: **Ing. Pavel Kurečka MOSTY s.r.o.**
Druh stavby: **Dopravní infrastruktura - podchod, podjezd, most**
Hodnota projektu: **1 mil. Kč**
Měsíc zahájení stavby: **04/2023**
Měsíc ukončení stavby: **04/2023**

Odeslání stanoviska

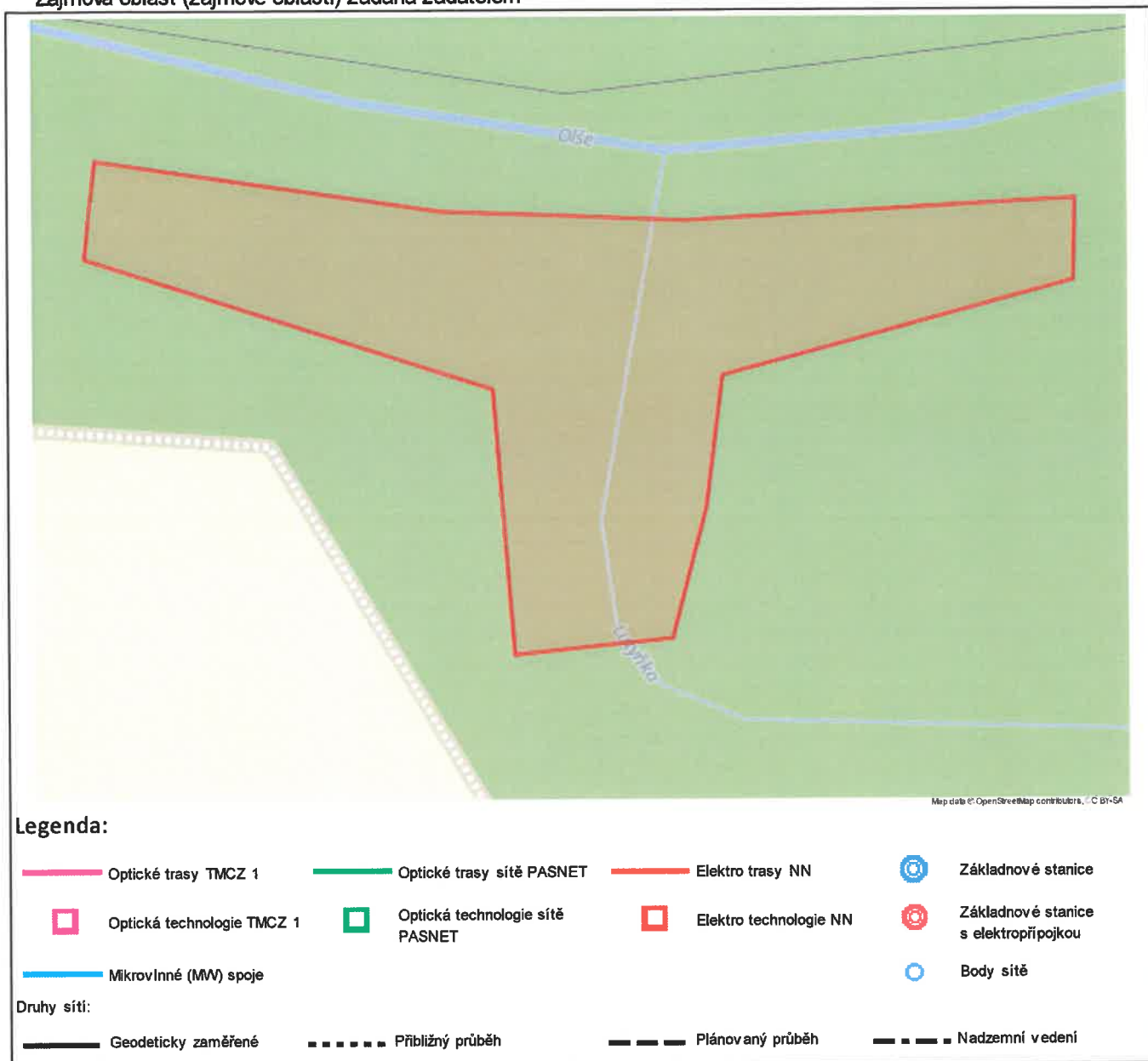
E-mail: **fulopova@mostykurecka.cz**



Příloha č. 2

Situační plán

Zájmová oblast (zájmové oblasti) zadaná žadatelem



Geometrie zájmové oblasti (zájmových oblastí) žádosti ve formátu WKT a souřadnicovém systému S-JTSK. Zkopírováním textu lze geometrii zobrazit v jakémkoli softwaru podporujícím formát WKT.

```
POLYGON((-463442.652244609 -1090924.80757238,-463442.797245597 -1090956.20867057,-463424.022522304
-1090955.87026277,-463418.681365338 -1090940.71190668,-463415.467144714 -1090925.56632714,-463373.273133514
-1090917.9589742,-463372.271713685 -1090908.40777299,-463418.150305208 -1090907.03096211,-463447.027433751
-1090903.43092589,-463487.012615384 -1090894.07264636,-463489.327480524 -1090905.43986133,-463442.652244609
-1090924.80757238))
```

Ing. Pavel Kurečka MOSTY s.r.o.
Anna Fulopová
Starobělská 3151/83
700 30 Ostrava-Zábřeh

V Praze, 25.5.2022

Naše zn.: **220525-0911430537**

Věc: vyjádření k žádosti k akci **"Lávka přes Lutyňku v Bohumíně"**

Společnost Vodafone Czech Republic a.s. (dále jen „Vodafone“), se sídlem Praha 5, náměstí Junkových 2, IČ: 25788001, zapsaná dne 13.8. 1999 v obchodním rejstříku vedeném Městským soudem v Praze pod spisovou značkou B.6064 a společnost Vantage Towers, s.r.o. se sídlem Závěšova 502/5, Nusle, 140 00 Praha 4, zapsaná v obchodním rejstříku vedeném u Městského soudu v Praze pod sp. zn. C 330005, IČO: 09056009, DIČ: CZ09056009 zastoupená Vodafone na základě plné moci Vám sděluje, že dle Vámi podané žádosti ze dne **25.5.2022**, která je nedílnou součástí tohoto vyjádření,

souhlasí s realizací projektu.

Ve Vámi zadaném zájmovém území a v uvedené výšce (výška stavby: 1 m, výška jeřábu: 0 m) se nenachází žádné podzemní ani nadzemní vedení.

Platnost vyjádření je **1 rok** od data vydání. Vyjádření je platné pouze v rámci předmětného projektu a pro důvod vydání vyjádření stanovený žadatelem v žádosti.

Vyjádření pozbývá platnosti uplynutím doby platnosti, změnou rozsahu zájmového území i změnou důvodu vydání vyjádření uvedeného v žádosti, to vše v závislosti na tom, která ze skutečností rozhodná pro pozbytí platnosti tohoto vyjádření nastane nejdříve. Po skončení platnosti si musíte podat novou žádost na adrese <https://www.zadostovyjadreni.cz/vodafone/>.

S pozdravem

v.z. Nora Hlásenská
Vodafone Czech Republic a. s.
náměstí Junkových 2808/2
150 00 Praha 5

Tel.: 775012847
E-mail: nora.hlasenska1@vodafone.com



Vodafone Czech Republic a.s.
náměstí Junkových 2, 155 00 Praha
IČO: 25788001, DIČ: CZ25788001
tel.: 776 971 111, fax: 776 971 97

Seznam příloh/přiložených souborů:
Zadost_220525-0911430537.pdf

Žádost o vyjádření k existenci sítí č. 220525-0911430537

Identifikační údaje žadatele / stavebníka

Typ: Právnícká osoba
IČO: 27764613
Firma: Ing. Pavel Kurečka MOSTY s.r.o.
Jméno: Anna
Příjmení: Fulopová
Telefon: +420 731 382 471
E-mail: fulopova@mostykurecka.cz

Adresa sídla/bydliště

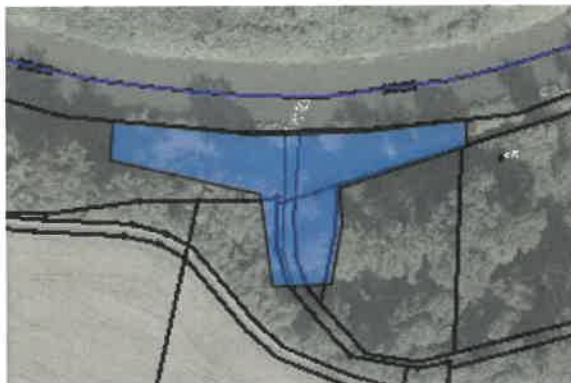
Ulice: Starobělská
Č.p. (č.ev.) / č.o.: 3151 / 83
Obec: Ostrava-Zábřeh
PSČ: 70030

Důvod žádosti o vyjádření

Název stavby: Lávka přes Lutyňku v Bohumíně
Typ stavby: Stavba výšky do 10 m nad zemí
Stupeň žádosti: DÚR+DSP (Dokumentace pro společné územní rozhodnutí a stavební povolení)
Popis stavby / doplňující informace: Žádost o společné územní a stavební řízení
Výška stavby: 1 m
Výška jeřábu: 0 m
Seznam příloh: Přehledná situace.pdf

Zájmové území

Kresba 1:



Dotčené KÚ: Kopytov (707139)

Definice ve formátu Well-known Text (WKT):

POLYGON((-463442.17 -1090924.66,-463442.17 -1090955.66,-463422.5 -1090957.47,-463416.41 -1090937.85,-463415.64 -1090926.1,-463372.01 -1090918.17,-463371.38 -1090909.43,-463404.08 -1090908.95,-463441.14 -1090905.14,-463486.88 -1090894.39,-463489.51 -1090906.91,-463451.08 -1090921.49,-463442.17 -1090924.66))

Datum: 25.5.2022

Zadáno: <https://www.zadostovyladreni.cz/vodafone/>

Informace podle zákona č. 127/2005 Sb., o elektronických komunikacích, nařízením 2016/679 o ochraně fyzických osob v souvislosti se zpracováním osobních údajů a o volném pohybu těchto údajů a o zrušení směrnice 95/46/ES (obecné nařízení o ochraně osobních údajů) a dalšími souvisejícími právními předpisy.

Společnost Position s.r.o., se sídlem Londýnská 665/45, 120 00 Praha 2, IČ 26422816, zapsaná v obchodním rejstříku vedeném Městským soudem v Praze, oddíl C, vložka 81053 („Position“) a společnost Vodafone Czech Republic s., se sídlem nám. Junkových 2808/2, 155 00 Praha 5, IČ 25788001, zapsaná v obchodním rejstříku vedeném Městským soudem v Praze, oddíl B, vložka 6064 („Vodafone“) Vás tímto informují, že shromážděné osobní údaje v rozsahu Vaše jméno, příjmení, bydliště, e-mailová adresa a telefonní číslo bude společnost Vodafone, jako správce, a společnost Position, jako zpracovatel, zpracovávat za účelem jejich použití při realizaci povinností v souvislosti se žádostí o stanovisko nebo vyjádření pro řízení podle zákona č. 183/2006 Sb., o územním plánování a stavebním řádu (stavební zákon), a to automatizovaným způsobem nebo v tištěné podobě s tím, že Vaše osobní údaje nebudou zpřístupněny jiným osobám.

Vaše osobní údaje poskytujete dobrovolně a tento souhlas můžete kdykoliv odvolat.

Podrobné informace o ochraně soukromí ve společnosti Vodafone, a to včetně uplatnění vašich práv subjektu údajů naleznete na webu <https://www.vodafone.cz/o-vodafone/ke-stazeni/ochrana-soukromi/>.

Město Bohumín
Masarykova 158
73581 Bohumín

Váš dopis značky / ze dne	Naše značka	Vyřizuje	Místo odeslání / dne
2022-37 / 25.05.2022	UPTS/OS/306183/2022	Simona Hulíková	Praha / 25.05.2022

Věc: Vyjádření k existenci podzemních sítí spol. České Radiokomunikace, a.s.

Účel: Spojené územní a stavební řízení

Akce: Lávka přes Lutyňku v Bohumíně

K Vaší žádosti Vám po prošetření aktuálního stavu našich podzemních sítí sdělujeme, že na Vámi vyznačeném území nedojde ke styku s žádným podzemním vedením/zařízením v naší správě.

Z hlediska stávající zájmu Českých Radiokomunikací a.s. nemáme ke shora uvedenému záměru žádné námítky či připomínky.

S pozdravem

Za správnost:


České Radiokomunikace a.s.
Skokanská 2117/1
169 00 Praha 6
(53)

Simona Hulíková
Specialista ochrany sítě

Příloha: Daňový doklad

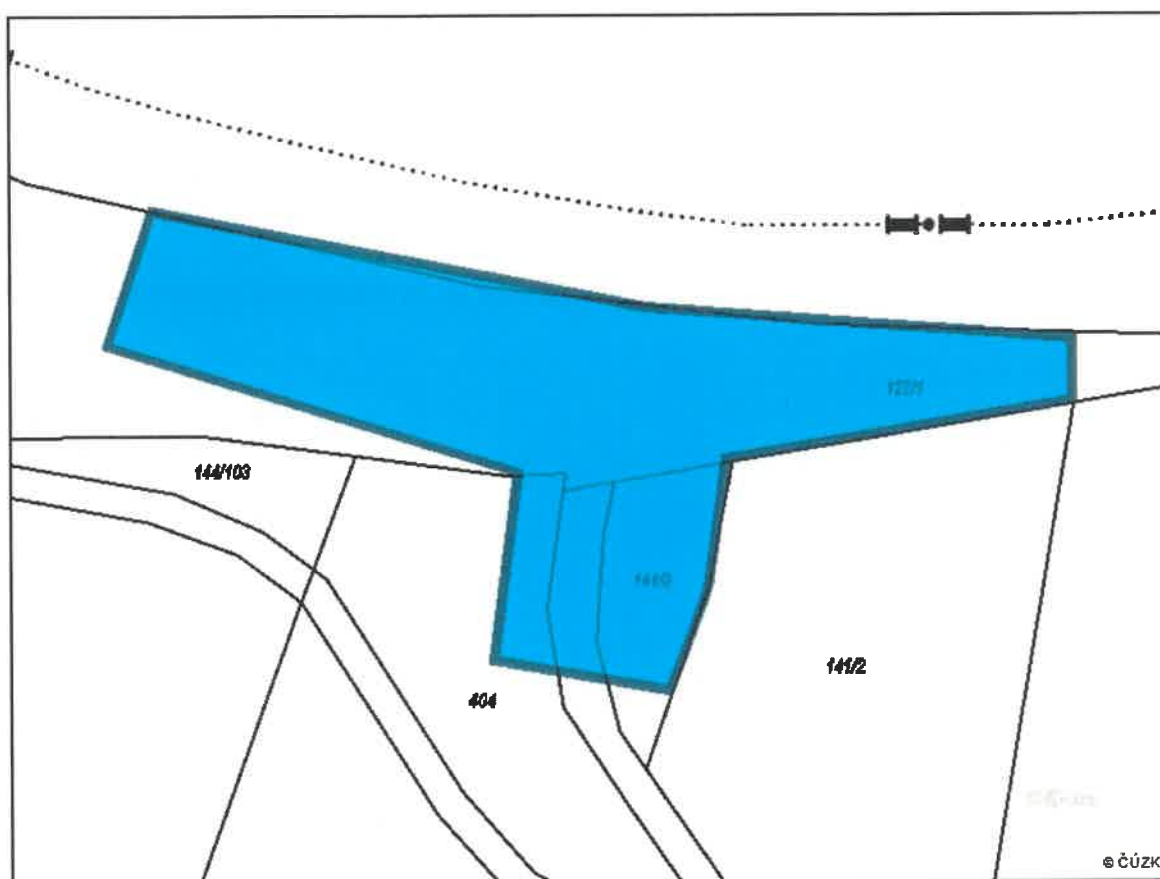
Platnost tohoto vyjádření je jeden rok od data vystavení, tj. do 25.05.2023

PIN: 2590

Úhradu částky za vyjádření proveďte na účet Českých Radiokomunikací, a.s. Číslo účtu Českých Radiokomunikací, a.s. vč. variabilního symbolu naleznete na přiloženém Zjednodušeném daňovém dokladu.

Žádost č. j. UPTS/OS/306183/2022

Zájmové území



Poznámka: Upozorňujeme Vás, že toto stanovisko **NELZE** uplatnit pro umístění a provoz větrných elektráren.

Sekce majetková Ministerstva obrany
odbor ochrany územních zájmů a státního odborného dozoru
Tychonova 1, Praha 6, PSČ 160 01, datová schránka hjyaavk

Sp.zn.: 135917/2022-1322-OÚZ-BR
SpMO: 22470/2022-1322-647

Brno 2. srpna 2022

Ing. Pavel Kurečka MOSTY s.r.o.
IČ: 27764613
Starobělská 3151/83
700 30 Ostrava-Zábřeh

Závazné stanovisko pro společné územní a stavební řízení
Lávka přes Lutyňku v Bohumíně, k.ú. Kopytov
K čj. 190/KK/2022

Odbor ochrany územních zájmů a státního odborného dozoru, Sekce majetková, **Ministerstvo obrany**, v souladu se zmocněním v § 175 odst. 1 zákona č. 183/2006 Sb., o územním plánování a stavebním řádu (stavební zákon), ve znění pozdějších předpisů (dále jen „stavební zákon“), ve smyslu zákona č. 222/1999 Sb., o zajišťování obrany České republiky, ve znění pozdějších předpisů (dále jen „zákon o zajišťování obrany ČR“), a v souladu s Rozkazem ministra obrany č. 39/2011 - Zabezpečení výkonu působnosti MO ve věcech územního plánování a stavebního řádu, v platném znění, **vydává** ve smyslu § 4 odst. 2 písm. a) stavebního zákona pro potřeby vedeného řízení

souhlasné závazné stanovisko

k záměru výstavby nové lávky přes potok v k.ú. Kopytov tak, jak byl doložen v písemné a grafické dokumentaci.

Odůvodnění:

Ministerstvo obrany v souladu se zmocněním v § 175 odst. 1 stavebního zákona, dle § 161 téhož zákona a zákona o zajišťování obrany ČR provedlo po obdržení vaší žádosti o vydání závazného stanoviska dotčeného orgánu vyhodnocení předloženého záměru, prověřilo evidenci technické infrastruktury v jeho vlastnictví. Odbor ochrany územních zájmů a státního odborného dozoru SM MO neeviduje inženýrské sítě a podzemní telekomunikační vedení, které by byly s daným stavebním záměrem v kolizi.

Daný stavební záměr je lokalizován v územích vymezených Ministerstvem obrany v souladu s § 175 stavebního zákona u stavebních úřadů. Tato vymezená území Ministerstva obrany jsou shodná s údaji o území poskytovanými Ministerstvem obrany pro ÚAP a jejich součástí jsou podrobné specifikace podmínek ve vymezeném území Ministerstva obrany a zákonná určení. Po posouzení stavebního záměru odbornými složkami Ministerstvo obrany konstatuje, že předložený stavební záměr není v rozporu se zájmy Ministerstva obrany a nekoliduje s ochranou zájmů Ministerstva obrany (viz ÚAP - jev 102a, 119).

Realizace stavebního záměru provedená v souladu s předloženou projektovou dokumentací neohroží naplnění veřejného zájmu na zajištění obrany a bezpečnosti státu.

10/2

Toto závazné stanovisko Ministerstva obrany je platné 2 roky a musí být vyžádáno znovu, nebude-li během této doby stavba zahájena nebo dojde-li ke změnám v umístění, výšce nebo rozsahu stavby.

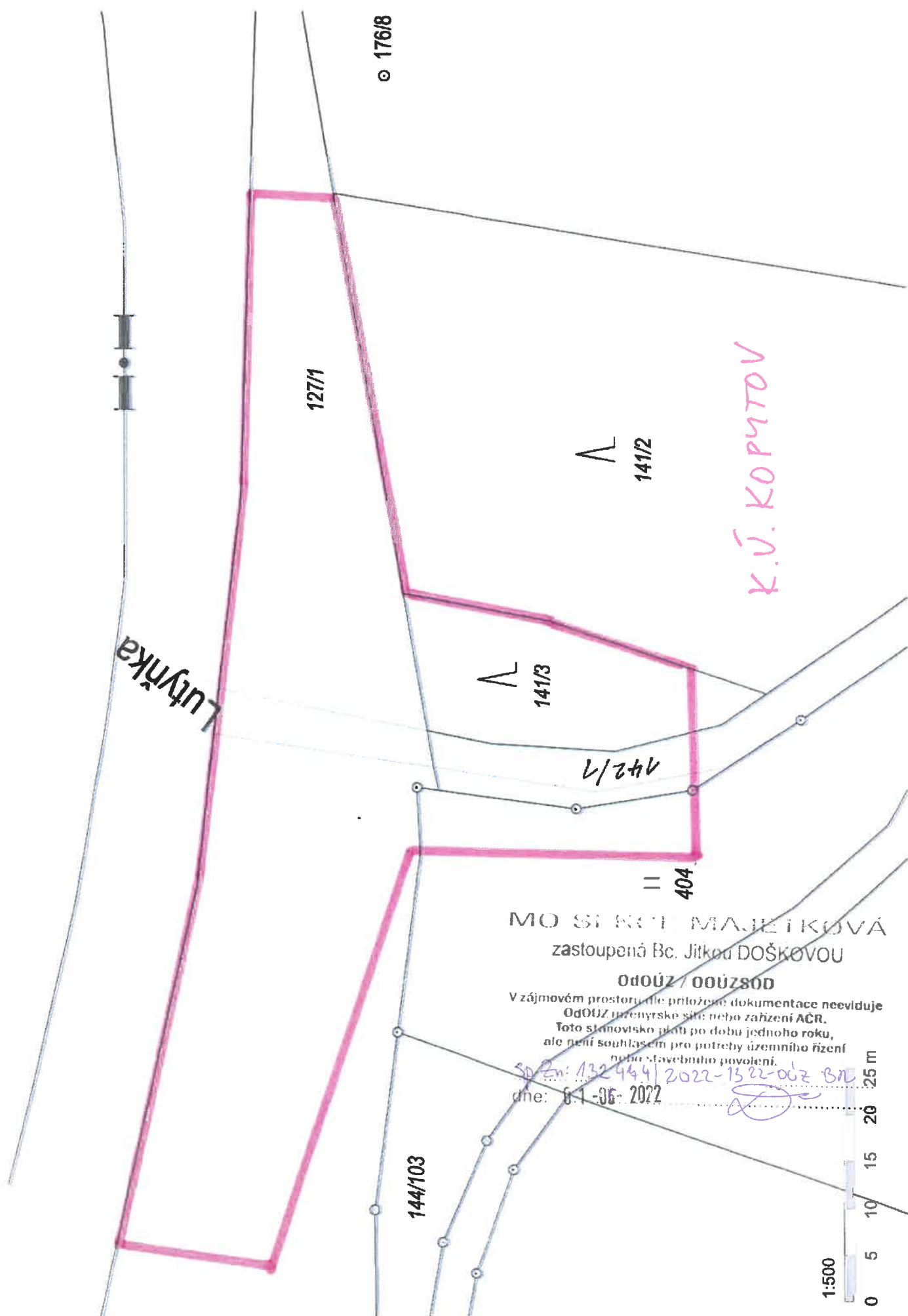
Kontaktní osoba: Bc. Zuzana Pernicová, tel. 973 445 760.


Bc. Zuzana Pernicová
vrchní rada
oddělení ochrany územních zájmů

V další korespondenci, týkající se výše uvedené věci, uvádějte odkaz na sp. zn.: 135917/2022-1322-OÚZ-BR tohoto závazného stanoviska Ministerstva obrany.

Adresa pro doručování:

Ministerstvo obrany,
Sekce majetková,
odbor ochrany územních zájmů a státního odborného dozoru,
oddělení ochrany územních zájmů
pracoviště OÚZ Brno
Syatoplukova 2687/84, 662 10 Brno
IČO: 60162694



MINISTERSTVO VNITRA
ČESKÉ REPUBLIKYMVCRX06K7K9X
prvotní identifikátorodbor všeobecné správy
oddělení státních hranic
náměstí Hrdinů 1634/3
140 21 Praha 4

Č. j. MV-130117-2/VS-2022

Praha 22. července 2022
Počet listů: 2Ing. Pavel Kurečka MOSTY s.r.o.
Starobělská 3151/83
700 30 Ostrava - ZábřehLávka přes Lutyňku v Bohumíně - stanovisko
K č. j. 191/KK/2022

STANOVISKO

Ministerstvo vnitra je ve smyslu § 136 odst. 1 písm. a) zákona č. 500/2004 Sb., správní řád, dotčeným orgánem, o kterém to stanoví zákon č. 312/2001 Sb., o státních hranicích a o změně zákona č. 200/1990 Sb., o přestupcích, ve znění pozdějších předpisů (zákon o státních hranicích). Na základě § 8 písm. f) zákona o státních hranicích se Ministerstvo vnitra vyjadřuje ke stavbám, stavebním, technickým a jiným opatřením na státních hranicích nebo v jejich bezprostřední blízkosti, zejména z hlediska vlivu na vyznačení průběhu státních hranic.

Oddělení státních hranic odboru všeobecné správy MV ČR od Vás obdrželo žádost o vydání závazného stanoviska k dokumentaci stavby „**Lávka přes Lutyňku v Bohumíně**“ ke společnému územnímu a stavebnímu řízení.

Z hlediska správy státních hranic k plánované stavbě **neuplatňujeme připomínky** za předpokladu, že budou splněny následující podmínky obsažené v odůvodnění.

ODŮVODNĚNÍ

Stavba lávky přes Lutyňku u soutoku s hraničním vodním tokem Olší, která se nachází na pozemcích p.č. 127/1, 141/3 a 142/1 v katastrálním území Kopytov a obci Bohumín



v blízkosti česko-polských státních hranic, v hraničním úseku I, mezi hraničními znaky 176/8C a 177/1C, nebude mít vliv na průběh a vyznačení státních hranic při splnění těchto podmínek:


- 1/ Realizací stavby nesmí dojít ke zničení nebo poškození hraničních znaků. V případě poškození, resp. zničení hraničních znaků bude jejich oprava zabezpečena oddělením státních hranic odboru všeobecné správy Ministerstva vnitra na náklady stavebníka.
- 2/ Stavebník oznámí Ministerstvu vnitra, odboru všeobecné správy, oddělení státních hranic termín zahájení a ukončení stavebních prací v terénu.

Současně upozorňujeme, že při všech stavebních záměrech nebo jiných činnostech je třeba na základě ustanovení § 7 citovaného zákona ponechat podél státních hranic na úsecích přímého vyznačení volný hraniční pruh o šíři 1 metru a v případě nepřímého vyznačení průběhu státních hranic volnou kruhovou plochu o poloměru 1 metru kolem každého hraničního znaku. Rovněž tak v bezprostřední blízkosti státních hranic (v souladu s § 5 citovaného zákona se „bezprostřední blízkostí státních hranic“ rozumí prostor do 50 m od státních hranic) je třeba vždy funkčně upřesnit specifikaci vybavení předmětného pozemku.

Ing. Jan Zvěřina
vedoucí oddělení

v. z. Mgr. Milan Plaček

Vyřizuje: Ing. Daniela Svobodová
tel. č.: 974 816 558, 603 191 427
e-mail: daniela.svobodova@mvcrcz



KRAJSKÝ ÚŘAD

MORAVSKOSLEZSKÝ KRAJ

Odbor životního prostředí a zemědělství

28. října 117, 702 18 Ostrava



Váš dopis zn.: 192/KK/2022
 Ze dne: 2022-07-20
 Čj.: MSK 100215/2022
 Sp. zn.: ŽPZ/18117/2022/Bal
 208.1 S10
 Vyřizuje: Ing. Jana Balonová
 Telefon: 595 622 993
 Fax: 595 622 126
 E-mail: posta@msk.cz
 Datum: 2022-08-16

Ing. Pavel Kurečka MOSTY s.r.o.,
 Starobělská 3151/83
 700 30 Ostrava - Zábřeh

Stanovisko a sdělení k záměru „Lávka přes Lutyňku v Bohumíně“

Krajský úřad Moravskosleského kraje, odbor životního prostředí a zemědělství (dále jen „krajský úřad“), jako věcně a místně příslušný správní orgán podle § 29 odst. 1 zákona č. 129/2000 Sb., o krajích (krajské zřízení), ve znění pozdějších předpisů, a podle dále uvedených ustanovení zvláštních zákonů, postupem také podle části čtvrté zákona č. 500/2004 Sb., správního řádu, ve znění pozdějších předpisů (dále jen „správní řád“), na základě žádosti podané dne 20.7.2022 vydává níže uvedené stanovisko a sdělení k záměru „Lávka přes Lutyňku v Bohumíně“, jehož předmětem je je novostavba lávky přes Lutyňku u soutoku s Olší v Bohumíně – Kopytově na pozemcích parc. č. 127/1, 141/3, 142/1. Lávka bude ocelová, o délce přemostění 12,09 m a volné šířce 2,00 m. Důvodem pro stavbu lávky je převedené pěších a cyklistů na cyklostezce podél Olše. Žadatel: Město Bohumín, Masarykova 158, 735 81 Bohumín; IČO: 00297569.

Stanovisko

z hlediska zákona č. 114/1992 Sb., o ochraně přírody a krajiny, ve znění pozdějších předpisů:

„Krajský úřad, posouzením žádosti ve smyslu § 45i výše uvedeného zákona dospěl k závěru, že předložený záměr „Lávka přes Lutyňku v Bohumíně“ na pozemcích parc. č. 127/1, 141/3, 142/1 v k.ú. Kopytov, obec Bohumín nemůže mít samostatně nebo ve spojení s jinými koncepcemi nebo záměry významný vliv na předměty ochrany nebo celistvosti evropsky významných lokalit a ptačích oblastí.“

Sdělení

z hlediska zákona č. 100/2001 Sb., o posuzování vlivů na životní prostředí a o změně některých souvisejících zákonů (zákon o posuzování vlivů na životní prostředí), ve znění pozdějších předpisů:

„Krajský úřad, jako příslušný úřad podle § 3 písm. f) zákona č. 100/2001 Sb., o posuzování vlivů na životní prostředí, ve znění pozdějších předpisů (dále jen „zákon o posuzování vlivů na životní prostředí“), posoudil předložený záměr ve smyslu § 15 tohoto zákona a sděluje, že předložený záměr není předmětem posuzování ve smyslu zákona o posuzování vlivů na životní prostředí.“

Telef: 595 622 272 IČO: 002975692
 Fax: 595 622 126 DIČ: CZ00880692
 ID OS: 816362 ID účtu: 1853674971800



Elektronický podpis - 16.8.2022
 Certifikát autora podpisu:

WWW.I Jméno : Ing. Dana Kučerová
 Vydal : PostSignum Qualified CA 4
 Platnost do : 20.11.2024 15:38:29-000 +01:00

Odůvodnění:

Krajský úřad obdržel dne 20.7.2022 žádost o posouzení předloženého záměru „Lávka přes Lutyňku v Bohumíně“ z hlediska působnosti zákona o posuzování vlivů na životní prostředí, žadatel: Město Bohumín, Masarykova 158, 735 81 Bohumín; IČO: 00297569, zastoupen na základě plné moci zmocněncem: Ing. Pavel Kurečka MOSTY s.r.o., Starobělská 3151/83, 700 30 Ostrava - Zábřeh; IČO: 27764613. Záměr byl popsán v projektové dokumentaci DUSP z 06/2022, zak. č. 2022-37.

Krajský úřad se po seznámení s předloženými podklady zabýval ve smyslu § 37 odst. 1 správního řádu také posouzením vlivu předmětného záměru na evropsky významné lokality nebo ptačí oblasti podle § 45i odst. 1 zákona o ochraně přírody a krajiny.

Krajský úřad jako orgán ochrany přírody vydal předmětné stanovisko k danému záměru v uvedeném znění. Z předložených mapových podkladů vyplývá, že plánovaný záměr zasahuje do severozápadní části Ptačí oblasti Heřmanský Stav – Odra – Poolší (dále jen „PO“), vymezené nařízením vlády č. 165/2007 ze dne 4. června 2007, s účinností od 1. 6. 2008 a do okrajové části evropsky významné lokality Niva Olše – Věřňovice (CZ0813457) (dále jen „EVL“). Předmětem ochrany PO jsou populace bukáčka malého (*Ixobrychus minutus*), ledňáčka říční (*Alcedo atthis*) a slavíka modráčka (*Luscinia svecica*) a jejich biotopy. Předmětem ochrany EVL Niva Olše Věřňovice jsou evropsky významné druhy kučka žlutobřichá (*Bombina variegata*) a páchník hnědý (*Osmoderma eremita*).

Z pohledu možného dotčení předmětů ochrany PO, lze konstatovat následující. Životním prostředím bukáčka malého jsou rybníky s hustými břehovými porosty, bažiny, rákosiny a hustě zarostlé břehové porosty pomalu tekoucích vod. Významnými lokalitami jsou zavodněné štěrkopískovny a důlní propadliny s litorálními porosty. Vhodným stanovištěm jsou rovněž soustavy malých rybníků se společnými hrázemi, s ponechaným litorálem bez zásahu a navazujícími keřovými porosty (vrby a olše). Ledňáček říční je stálý nebo přelétavý pták, který vyhledává čistší, pomalu tekoucí nebo stojaté vody. Nezbytná je přítomnost hlinitých nebo písčitých břehů, kde si vyhrabává nory k hnízdění. Hnízdním prostředím slavíka modráčka jsou podmáčená místa v nížinách v blízkosti vodních ploch, porostlá rákosem, ostřicemi a křovinatými vrby. Cílem ochrany ptačí oblastí je zachování a obnova ekosystémů významných pro stanovené druhy ptáků v jejich přirozeném areálu rozšíření a zajištění podmínek pro zachování populací těchto druhů ve stavu příznivém z hlediska ochrany.

Předmětem ochrany EVL Niva Olše Věřňovice jsou evropsky významné druhy kučka žlutobřichá (*Bombina variegata*) a páchník hnědý (*Osmoderma eremita*). Z pohledu možného dotčení předmětu ochrany EVL Niva Olše Věřňovice, lze konstatovat následující. Páchník hnědý (*Osmoderma eremita*) je druh vázaný na staré dřeviny porostlé s přirozenou druhovou skladbou. Stanovištěm jsou dutiny starých listnatých stromů, v podmínkách severní Moravy a Slezska preferuje zejména vrby, topoly, lípy, příp. duby. Z tohoto důvodu je nezbytné zachovat vzrostlé stromy s dutinami a do budoucna podporovat existenci různověkého porostu vhodného druhového složení. Páchník hnědý je málo mobilní druh s poměrně krátkou doletovou vzdáleností a pro zachování jeho existence na lokalitě je nezbytné zajistit komunikaci mezi mikropopulacemi, tj. kontinuální na sebe navazující komplexy potenciálně vhodných stromů a zabránit jejich izolaci. Realizace záměru nebude mít na populaci páchníka hnědého na lokalitě žádný vliv.

Kučka žlutobřichá (*Bombina bombina*) nemá zcela vyhraněné nároky na rozmnožovací stanoviště. Výrazně však preferuje drobná vodní tělesa typu kaluží a tůní bez přítomnosti ryb. Není pro ni zřejmě důležitá dostatečná potravní nabídka ve vodě, ani není potřebné dostatečné oslunění vodní plochy. Často se kučky rozmnožují i v hodně zastíněných vodních tělesech. Limitem zřejmě je až zastínění vodní plochy z 80 a více procent (téměř kompletně zarostlé břehy dřevinami). Rozmnožuje se v lesních i nelesních kalužích a mělkých tůních s minimem vodní vegetace nebo i bez ní. Nejčastějším biotopem tohoto druhu u nás je mělká kaluž na nezpevněné cestě s minimem vegetace. Mezi faktory a činnosti, které mohou negativně ovlivnit populaci druhu na evropsky významné lokalitě je zpevňování a asfaltování dosud nezpevněných podmáčených lesních a polních cest, odvodňování částí zaplavených příkopů kolem těchto cest a odvodňování a zasypávání zvodnělých výmolů na cestách, vyrovnávání, zasypávání, zaorávání a odvodňování podmáčených terénních depresí na lukách

a v polích, zarůstání a zazemňování tůní a jezírek a rychlé odvádění povrchových vod ze zamokřených luk, lesů a podél lesních cest.

Ve vztahu k charakteru záměru, jeho rozsahu a samotnému umístění (nezasahuje do ploch rybníků a jejich břehových porostů), lze s ohledem na biologické a ekologické nároky předmětných výše uvedených druhů konstatovat, že předložený záměr neovlivní lokální populaci předmětů ochrany PO a EVL, a tedy nemůže mít na výše uvedené předměty ochrany PO a EVL významný vliv. Realizací záměru v dané lokalitě budou nadále zachovány ekosystémy významné pro výše uvedené předměty ochrany v jejich přirozeném areálu rozšíření a budou nadále zajištěny podmínky pro zachování populací těchto druhů ve stavu příznivém z hlediska ochrany. Záměrem tedy nedojde k ovlivnění předmětů ochrany a ani nebude narušena celistvost evropsky významné lokality ani ptačí oblasti. Přímé i dálkové vlivy záměru na ostatní evropsky významné lokality a ptačí oblasti lze s ohledem na charakter, rozsah a umístění záměru rovněž vyloučit.

Krajský úřad při posouzení vycházel z národního seznamu evropsky významných lokalit, který je stanoven nařízením vlády č. 318/2013 Sb., o stanovení národního seznamu evropsky významných lokalit, a z nařízení vlády, kterými jsou ve smyslu § 45e zákona o ochraně přírody a krajiny stanoveny ptačí oblasti.

Následně se krajský úřad jako příslušný úřad v oblasti posuzování vlivů na životní prostředí zabýval předmětem záměru ve smyslu § 1, § 2 a § 4 tohoto zákona. Na základě předložených podkladů krajský úřad konstatuje, že záměr nenaplníuje ust. § 4 odst. 1 zákona o posuzování vlivů na životní prostředí a není tedy předmětem posuzování ve smyslu zákona o posuzování vlivů na životní prostředí.

Poučení:

Proti tomuto stanovisku a sdělení nelze podat odvolání.

Toto stanovisko a sdělení nenahrazují koordinované závazné stanovisko, vyjádření dalších dotčených orgánů státní správy ani příslušná povolení dle zvláštních právních předpisů.

Ing. Dana Kučová
vedoucí oddělení
hodnocení vlivů na životní prostředí a lesního hospodářství



KRAJSKÝ ÚŘAD
MORAVSKOSLEZSKÝ KRAJ
28. října 117, 702 18 Ostrava



Čj.: MSK 100214/2022
Sp. zn.: ŽPZ/20494/2022/Sor
204. V5
Vyřizuje: Ing. Gabriela Šorfová
Odbor: Odbor životního prostředí a zemědělství
Telefon: 595 622 693
Fax: 595 622 126
E-mail: posta@msk.cz
Datum: 2022-08-18

Závazné stanovisko

Závazná část

Krajský úřad Moravskoslezského kraje, odbor životního prostředí a zemědělství (dále jen „krajský úřad“), jako věcně a místně příslušný správní orgán podle ust. § 29 odst. 1 a § 67 odst. 1 písm. g) zákona č. 129/2000 Sb., o krajích (krajské zřízení), ve znění pozdějších předpisů, a podle § 77a odst. 4 písm. m) zákona č. 114/1992 Sb., o ochraně přírody a krajiny, ve znění pozdějších předpisů (dále jen „zákon o ochraně přírody a krajiny“) **na základě žádosti** ze dne 20. 7. 2022 právnické osoby **město Bohumín, IČO 00297569, se sídlem Masarykova 158, 735 81 Bohumín – Nový Bohumín**, zastoupené na základě plné moci právnickou osobou Ing. Pavel Kurečka MOSTY s.r.o., IČO 27764613, se sídlem Vencílkova 478/55, 700 30 Ostrava – Výškovice, vydává v souladu s ust. § 149 odst. 1 a 2 zákona č. 500/2004 Sb., správní řád, ve znění pozdějších předpisů (dále jen „správní řád“) za účelem realizace záměru „Lávka přes Lutyňku v Bohumíně“ na pozemcích parc. č. 127/1, 141/3, 142/1 v k. ú. Kopytov, obec Bohumín:

I.

souhlasné závazné stanovisko podle § 4 odst. 2 zákona o ochraně přírody a krajiny k zásahu do významného krajinného prvku vodní tok Lutyňka a les na území evropsky významné lokality CZ0813457 Niva Olše – Věřňovice, kód lokality CZ0813457 (dále jen „EVL Niva Olše - Věřňovice“).

II.

souhlas podle § 45c odst. 2 zákona o ochraně přírody a krajiny k zásahu, který by mohl vést k poškození nebo narušení obnovy EVL Niva Olše Věřňovice nebo jejího předmětu ochrany.

Odůvodnění

Krajský úřad obdržel dne 20. 7. 2022 žádost žadatele o závazné stanovisko k zásahu do významného krajinného prvku dle § 4 odst. 2 zákona pro záměr „Lávka přes Lutyňku v Bohumíně“ na pozemcích parc. č. 127/1, 141/3, 142/1 v k. ú. Kopytov, obec Bohumín. Jelikož se jedná o záměr, který by mohl vést

k poškození nebo narušení obnovy EVL Niva Olše Věřňovice nebo jejího předmětu ochrany, tak krajský úřad vydává též souhlas podle § 45c odst. 2 zákona o ochraně přírody a krajiny.

K žádosti byla připojena projektová dokumentace (průvodní zpráva, souhrnná technická zpráva, situační výkresy širších vztahů, koordinační situační výkres, půdorys lávky, vzorový příčný řez, podélný řez lávkou, příčné řez lávkou), plná moc k zastupování žadatele, stanovisko Povodí Odry, stanovisko krajského úřadu č. j. MSK 67974/2017 ze dne 7. 6. 2017.

Jedná se o stavbu jednoplošné ocelové lávky pro pěší a cyklisty přes Lutyňku v blízkosti soutoku s Olší. Délka lávky bude 13,49 m, volná šířka 2,00 m, opěry budou monolitické železobetonové, založené na pilotách. Lávka bude sloužit pro provoz pěších a cyklistů. Volná šířka lávky bude 2,00 m. Šířka ramp bude 2,00 m, podélný sklon 6%. Rampy budou dimenzovány na přejezdy vozidly správce povodí o hmotnosti 25 – 30 t. Z obou stran lávky budou osazeny zábrany proti případnému vjezdu vozidel správce povodí na lávku. Celková délka ramp a lávky bude 82,27 m. Koryto Lutyňky bude upraveno v délce 28,69 m. Směrové a výškové vedení zůstane zachováno. Dno bude ponecháno bez úprav, rostlé. Břehy budou opevněné a budou upraveny jejich sklony. Levý (nárazový) břeh bude ve sklonu 1:2, pravý břeh ve sklonu 1:1. Délka opevnění levého břehu bude 26,92 m a délka opevnění pravého břehu bude 12,67 m. Stavba zasahuje do okrajové části EVL lokality Niva Olše – Věřňovice. Stavba byla již v roce 2017 souhlasně projednána s dotčenými orgány. Z důvodu majetkoprávních vztahů bylo nutno dokumentaci přepracovat – vymístit nájezdovou rampu z pozemku p.č. 141/2 k. ú. Kopytov.

Předmětnou stavbou bude dotčen významný krajinný prvek vodní tok a les ve smyslu § 3 odst. 1 písm. b) zákona o ochraně přírody a krajiny. Významný krajinný prvek (dále také „VKP“) jako ekologicky a geomorfologicky nebo esteticky významná část krajiny utváří její typický vzhled nebo přispívá k udržení její stability. VKP jsou chráněny před poškozováním a ničením a využívají se pouze tak, aby nebyla narušena jejich obnova a nedošlo k ohrožení nebo oslabení jejich ekologicko-stabilizační funkce. Závazné stanovisko orgánu ochrany přírody se vydává v případech, kdy se vyskytuje, byť jen možnost poškození VKP či možnost, že by jeho ekologicko-stabilizační funkce byla oslabena nebo ohrožena. Jelikož se jedná o zásah situovaný v EVL Niva Olše Věřňovice CZ0813457, je dle § 77a odst. 4 písm. m) zákona k vydání závazného stanoviska k zásahu do významného krajinného prvku příslušný krajský úřad. Jak je uvedeno výše, v rámci stavby dojde k zásahům, které mohou způsobit poškození či oslabení ekologicko-stabilizační funkce VKP vodní tok a les.

Krajský úřad při vydání závazného stanoviska posuzoval, zda zásah do VKP vodního toku Lutyňka a do VKP les může poškodit či zničit významné krajinné prvky, které jsou dle § 4 odst. 2 zákona o ochraně přírody a krajiny chráněny a využívat je lze pouze tak, aby nebyla narušena jejich obnova a nedošlo k ohrožení nebo oslabení jejich stabilizační funkce. Rozhodující při posuzování zásahu do VKP vodního toku byla skutečnost, že se jedná o dočasný zásah, omezený časově na několik měsíců (předpokládaný odhad 2 měsíce) a zahrnuje zhruba 30 m dlouhý úsek řeky, který neovlivní významně stabilizační funkci VKP. Předmětný záměr je z části umístěný v rámci VKP les, tj. na pozemku prac. č. 141/3 v k. ú. Kopytov, jež je vedený jako pozemek určený k plnění funkcí lesa. Poškození nebo zničení VKP les nebo ohrožení či oslabení jeho ekologicko-stabilizační funkce by spočívalo v různém stupni přímého odstranění dřevin. Dle projektové dokumentace dřeviny nebudou káceny v rámci záměru. Jelikož nedojde ke kácení dřevin nedojde ke zničení či poškození VKP. Krajský úřad dospěl k závěru, že předložený záměr nepředstavuje zásah, který by mohl poškodit či zničit uvedené významné krajinné prvky či oslabit jejich ekologicko - stabilizační funkci. Záměr

nebude mít významný negativní dopad na dochované přírodní hodnoty vodního toku Lutyňka a přilehlé lesní porosty a krajský úřad proto k záměru vydává souhlas.

Podle § 45 c odst. 2 zákona o ochraně přírody a krajiny jsou evropsky významné lokality vyhlášené v souladu s § 45c odst. 1 zákona o ochraně přírody a krajiny nařízením vlády č. 187/2018 Sb., o vyhlášení evropsky významných lokalit zařazených do evropského seznamu, chráněny před poškozováním a ničením. Využívají se pouze tak, aby nedošlo k závažnému nebo nevratnému poškození nebo ke zničení evropských stanovišť anebo stanovišť evropsky významných druhů vyžadujících územní ochranu tvořících jejich předmět ochrany a aby nebyla narušena jejich celistvost. K zásahům, které by mohly vést k takovým nežádoucím důsledkům, si musí ten, kdo tyto zásahy zamýšlí, předem opatřit souhlas orgánu ochrany přírody.

Předmětem ochrany evropsky významné lokality Niva Olše – Věřňovice (CZ0813457) jsou evropsky významné druhy kuňka žlutobřichá (*Bombina variegata*) a páchník hnědý (*Osmoderma eremita*).

Ve stavbou řešené lokalitě se nevyskytují biotopy živočichů, které jsou předmětem ochrany EVL Niva Olše Věřňovice. Páchník hnědý (*Osmoderma eremita*) je druh vázaný na staré dřeviny porostů s přirozenou druhovou skladbou. Stanovištěm jsou dutiny starých listnatých stromů, v podmínkách severní Moravy a Slezska preferuje zejména vrby, topoly, lípy, příp. duby. Z tohoto důvodu je nezbytné zachovat vzrostlé stromy s dutinami a do budoucna podporovat existenci různověkého porostu vhodného druhového složení. Páchník hnědý je málo mobilní druh s poměrně krátkou doletovou vzdáleností a pro zachování jeho existence na lokalitě je nezbytné zajistit komunikaci mezi mikropopulacemi, tj. kontinuální na sebe navazující komplexy potenciálně vhodných stromů a zabránit jejich izolaci. Při stavbě nedojde k žádnému kácení dřevin, takže nemůže být negativně ovlivněn biotop páchníka hnědého. Kuňka žlutobřichá (*Bombina bombina*) nemá zcela vyhraněné nároky na rozmnožovací stanoviště. Výrazně však preferuje drobná vodní tělesa typu kaluží a tůní bez přítomnosti ryb. Není pro ni zřejmě důležitá dostatečná potravní nabídka ve vodě, ani není potřebné dostatečné oslunění vodní plochy. Často se kuňky rozmnožují i v hodně zastíněných vodních tělesech. Limitem zřejmě je až zastínění vodní plochy z 80 a více procent (téměř kompletně zarostlé břehy dřevinami). Rozmnožuje se v lesních i nelesních kalužích a mělkých tůních s minimem vodní vegetace nebo i bez ní. Nejčastějším biotopem tohoto druhu u nás je mělká kaluž na nezpevněné cestě s minimem vegetace. Mezi faktory a činnosti, které mohou negativně ovlivnit populaci druhu na evropsky významné lokalitě je zpevňování a asfaltování dosud nezpevněných podmačených lesních a polních cest, odvodňování částí zaplavených příkopů kolem těchto cest a odvodňování a zasypávání zvodnělých výmolí na cestách, vyrovnávání, zasypávání, zaorávání a odvodňování podmačených terénních depresí na lukách a v polích, zarůstání a zazemňování tůní a jezírek a rychlé odvádění povrchových vod ze zamokřených luk, lesů a podél lesních cest. Zřízení lávky, ramp k lávce a opevnění břehů Lutyňky nemůže mít negativní vliv na zachování biotopu kuňky žlutobřiché.

Protože záměr zasahuje do okrajové části EVL Niva Olše Věřňovice, tak podle § 45 g zákona o ochraně přírody a krajiny lze povolení a souhlas orgánu ochrany přírody pro záměr situovaný v evropsky významné lokalitě nebo ptačí oblasti udělit pouze v případě, že bude vyloučeno závažné nebo nevratné poškozování přírodních stanovišť nebo biotopu druhů, k jejichž ochraně je evropsky významná lokalita určena, ani nedojde-li k soustavnému nebo dlouhodobému vyrušování druhů, k jejichž ochraně jsou tato území určena, pokud by takové vyrušování mohlo být významné z hlediska zákona, nestanoví-li § 45i zákona o ochraně přírody a krajiny jinak. Vyloučení závažného nebo nevratného poškozování přírodních stanovišť nebo biotopu druhů a soustavného nebo dlouhodobého vyrušování druhů, resp. vydání stanoviska podle § 45i zákona o ochraně přírody a krajiny je tak podmiňujícím úkonem k udělení předmětných souhlasů. Krajský úřad vydal

stanovisko podle § 45i odst. 1 zákona o ochraně přírody a krajiny čj. MSK 100215/2022 ze dne 16. 8. 2022, ve kterém vyloučil významný vliv na předmět ochrany nebo celistvost evropsky významných lokalit, které jsou stanoveny nařízením vlády č. 318/2013 Sb., o stanovení národního seznamu evropsky významných lokalit, ve znění pozdějších předpisů nebo ptačích oblastí.

Tento souhlas je závazným stanoviskem ve smyslu ustanovení § 149 odst. 1 správního řádu. Závazné stanovisko je podkladem pro rozhodnutí, které bude vydáno podle § 4 odst. 2 písm. a) zákona č. 183/2006 Sb., o územním plánování a stavebním řádu (stavební zákon), ve znění pozdějších předpisů, nebo územní souhlas anebo ohlášení stavby (§ 90 odst. 1 zákona) a je závazný pro výrokovou část rozhodnutí správního orgánu.

O zamýšleném zásahu do významného krajinného prvku a zásahu, které by mohl vést k poškození nebo narušení obnovy EVL Niva Olše Věřňovice nebo jejího předmětu ochrany jsou tímto informována občanská sdružení, která u krajského úřadu uplatnila svou žádost ve smyslu ustanovení § 70 odst. 3 zákona o ochraně přírody.

Poučení

Proti tomuto závaznému stanovisku není podání samostatného odvolání přípustné. V souladu s ustanovením § 149 odst. 5 správního řádu je toto závazné stanovisko přezkoumatelné na základě odvolání podaného proti rozhodnutí vydanému v navazujícím řízení, které bylo podmíněno tímto závazným stanoviskem.

Ing. Monika Ryšková, MBA
vedoucí oddělení
ochrany přírody a zemědělství

Rozdělovník:

1. Žadatel:

- Město Bohumín, Masarykova 158, 735 81 Bohumín – Nový Bohumín doručeno prostřednictvím Ing. Pavel Kurečka MOSTY s.r.o., Vendlíkova 478/55, 700 30 Ostrava – Výškovice (DS)

2. Dále obdrží:

- Česká společnost ornitologická, Na Bělidle 252/34, Smíchov, 150 00 Praha (DS)
- Slezská ornitologická společnost - pobočka České společnosti ornitologické v Ostravě, Ostravské muzeum, Lechowiczova 2964/4, Moravská Ostrava, 702 00 Ostrava (DS)
- Spolek Nízký Jeseník, Těšíkov 41, 785 01 Šternberk (DS)

3. Na vědomí:

- Agentura ochrany přírody a krajiny České republiky, Regionální pracoviště Správa CHKO Poodří, ul. Trocnovská 876/2, 702 00 Ostrava (doručeno prostřednictvím e-mailu: poodri@nature.cz)

14/1

MĚSTSKÝ ÚŘAD BOHUMÍN

ODBOR STAVEBNÍ

Masarykova 158
735 81 Bohumín

Město Bohumín
Masarykova č.p. 158
Nový Bohumín
735 81 Bohumín 1

Váš dopis zn.:

Ze dne:

Sp.zn.:

Č.j.:

JID:

Vyřizuje oprávněná úřední osoba:

Tel.

E-mail:

Datum:

MUBO/33733/2022/STAV/KUK

MUBO/37161/2022

MUBO07479646

Bc. Kuderová Kateřina

596 092 149/596 092 100

kuderoval.katerina@mubo.cz

12.8.2022

KOORDINOVANÉ ZÁVAZNÉ STANOVISKO

Městský úřad Bohumín, jako dotčený orgán příslušný podle § 136 zákona č. 500/2004 Sb., správní řád, ve znění pozdějších předpisů (dále jen "správní řád"), a podle dále uvedených ustanovení jednotlivých zvláštních zákonů, po posouzení žádosti, kterou dne 21.7.2022 podalo

Město Bohumín, Masarykova č.p. 158, Nový Bohumín, 735 81 Bohumín 1,
kterého zastupuje Ing. Pavel Kurečka MOSTY s.r.o., U Studia č.p. 2654/33, Zábřeh, 700 30
Ostrava 30

(dále jen "žadatel"), ve věci vydání společného povolení na stavbu

„Lávka přes Lutyňku v Bohumíně“

(dále jen "záměr") na pozemku parc. č. 127/1, 141/3, 142/1 v katastrálním území Kopytov.

Popis záměru:

Jedná se o stavbu jednoplošné ocelové lávky pro pěší a cyklisty přes Lutyňku v blízkosti soutoku s Olší. Délka lávky bude 13,49 m, volná šířka 2,00 m, opěry budou monolitické železobetonové, založené na pilotách. Překonání Lutyňky na cyklostezce je v současnosti možné pouze brodem. Lávka bude umístěna podél manipulační komunikace, mimo konstrukci brodu. Zřízení lávky si vynutí úpravy a opevnění břehů Lutyňky a opevnění brodu tak, aby odolaly účinkům velkých vod. Z manipulační komunikace povedou k lávce z obou stran nájezdové rampy.

Po zkoordinování požadavků na ochranu dotčených veřejných zájmů, vydává podle ustanovení § 4 odst. 2 a 7 zákona č. 183/2006 Sb., o územním plánování a stavebním řádu (stavební zákon), ve znění pozdějších předpisů (dále jen "stavební zákon") a podle § 136 a § 149 odst. 1 správního řádu toto koordinované závazné stanovisko pro úseky, které jako dotčený orgán hájí:

Odbor životního prostředí a služeb

Městský úřad Bohumín, odbor životního prostředí a služeb, jako dotčený orgán příslušný podle § 136 správního řádu a podle jednotlivých zvláštních zákonů vydal dne 12.8.2022 pod č.j. MUBO/37147/2022/01/ŽPS/BA samostatná závazná stanoviska, která jsou přílohou tohoto koordinovaného závazného stanoviska.

Oprávněná osoba k vydání stanoviska: Ivana Balgová, telefon: 596 092 187, e-mail: balgova.ivana@mubo.cz

Bankovní spojení:

Česká spořitelna a.s., pobočka Bohumín

Číslo účtu: 1721638359/0800

IČ: 00297569

e-mail: info@mubo.cz

web: www.mesto-bohumin.cz

Odbor rozvoje a investic, oddělení rozvoje a územního plánování

Městský úřad Bohumín, odbor rozvoje a investic, oddělení rozvoje a územního plánování, je podle § 6 odst. 1 písm. e) zákona č. 183/2006 Sb., o územním plánování a stavebním řádu (stavební zákon), ve znění pozdějších předpisů, dotčeným orgánem, jestliže vydání rozhodnutí podle části třetí hlavy III dílů 4 a 5, § 126, 127, 129 odst. 2 a 3 stavebního zákona nebo podle zvláštního zákona závisí na posouzení jím vyvolané změny v území, a k záměru vydává na základě ustanovení § 96b stavebního zákona závazné stanovisko č.j. MUBO/33733/2022/03/RAI/Tř ze dne 4.8.2022, které je přílohou tohoto koordinovaného závazného stanoviska.

Oprávněná osoba k vydání stanoviska: Ing. Dalibor Třaskoš, telefon: 596 092 147, e-mail: traskos.dalibor@mubo.cz

Odůvodnění:

Dotčený orgán obdržel dne 21.7.2022 žádost o vydání stanoviska k uvedenému záměru. Podkladem pro vydání stanoviska byla předložená dokumentace záměru.

Projektovou dokumentaci zpracoval Ing. Pavel Kurečka MOSTY s.r.o., hlavní projektant Ing. Pavel Kurečka, obor: Mosty a inženýrské konstrukce, ČKAIT 1100971 (červen 2022). Dokumentace obsahuje tyto části: A. Průvodní zpráva, B. Souhrnná technická zpráva, C. Situační výkresy, D. Výkresová část, Stanovisko Povodí Odry.

Odbor stavební Městského úřadu Bohumín sděluje, že veřejné zájmy, které hájí Městský úřad Bohumín: na úseku životního prostředí a služeb z hlediska:

- zákona č. 201/2012 Sb., o ochraně ovzduší, ve znění pozdějších předpisů,
- zákona č. 541/2020 Sb., o odpadech, ve znění pozdějších předpisů,
- zákona č. 334/1992 Sb., o ochraně zemědělského půdního fondu, ve znění pozdějších předpisů,

na úseku výkonu státní správy ve věcech pozemních komunikací z hlediska

- zákona č. 13/1997 Sb., o pozemních komunikacích, ve znění pozdějších předpisů
- zákona č. 361/2000 Sb., o provozu na pozemních komunikacích a o změnách některých zákonů (zákon o silničním provozu), ve znění pozdějších předpisů,

na úseku výkonu státní památkové péče

- z hlediska zákona č. 20/1987 Sb., o státní památkové péči, ve znění pozdějších předpisů,

nejsou předmětným záměrem dotčeny.

Dotčený orgán záměr posoudil a zjistil požadavky na ochranu všech dotčených veřejných zájmů chráněných podle zvláštních právních předpisů. Požadavky na různých úsecích ochrany veřejných zájmů zkoordinoval a vydal toto koordinované závazné stanovisko.

Poučení:

Proti tomuto závaznému stanovisku se nelze odvolat. Nezákonné závazné stanovisko lze zrušit nebo změnit v přezkumném řízení. Podle § 149 odst. 1 správního řádu závazné stanovisko není samostatným rozhodnutím ve správním řízení. Obsah závazného stanoviska je závazný pro výrokovou část rozhodnutí stavebního úřadu.

„Otisk razítka“

Ing. Libor Radiňák
vedoucí stavebního odboru

Příloha:

Závazná stanoviska Městského úřadu Bohumín, odboru životního prostředí a služeb pod č.j. MUBO/37147/2022/01/ŽPS/BA ze dne 12.8.2022.

Závazné stanovisko Městského úřadu Bohumín, odboru rozvoje a investic, oddělení rozvoje a územního plánování pod č.j. MUBO/33733/2022/03/RAI/Tř ze dne 4.8.2022.

Obdrží:

Město Bohumín

v zastoupení Ing. Pavel Kurečka MOSTY s.r.o., IDDS: gcfb2vs
sídlo: U Studia č.p. 2654/33, Zábřeh, 700 30 Ostrava 30

MĚSTSKÝ ÚŘAD BOHUMÍN

ODBOR ŽIVOTNÍHO PROSTŘEDÍ A SLUŽEB

Masarykova 158
735 81 Bohumín

Město Bohumín, IČO 00297569
Masarykova č.p. 158
Nový Bohumín
735 81 Bohumín 1

Váš dopis zn.:

Ze dne:

Sp.zn.:

Č.j.:

JID:

Vyřizuje:

Tel.

E-mail:

Datum:

MUBO/33733/2022/STAV/KUK

MUBO/37147/2022/01/ŽPS/BA

MUBO07479586

Balgová Ivana

596 092 187

balgova.ivana@mubo.cz

12.8.2022

ZÁVAZNÁ STANOVISKA

Městský úřad Bohumín, odbor ŽPaS, jako dotčený orgán příslušný podle § 136 zákona č. 500/2004 Sb., správní řád, ve znění pozdějších předpisů (dále jen "správní řád"), a podle dále uvedených ustanovení jednotlivých zvláštních zákonů, po posouzení žádosti, kterou dne 21.7.2022 podal

Město Bohumín, IČO 00297569, Masarykova č.p. 158, Nový Bohumín, 735 81 Bohumín 1, kterého zastupuje Ing. Pavel Kurečka MOSTY s.r.o., IČO 27764613, U Studla č.p. 2654/33, Zábřeh, 700 30 Ostrava 30

ve věci:

Lávka přes Lutyňku v Bohumíně

na pozemku parc. č. 127/1, 141/3, 142/1 v katastrálním území Kopytov.

Popis záměru:

Jedná se o stavbu jednoplošné ocelové lávky pro pěší a cyklisty přes Lutyňku v blízkosti soutoku s Olší. Délka lávky bude 13,49 m, volná šířka 2,00 m, opěry budou monolitické železobetonové, založené na pilotách. Překonání Lutyňky na cyklostezce je v současnosti možné pouze brodem. Lávka bude umístěna podél manipulační komunikace, mimo konstrukci brodu. Zřízení lávky si vynutí úpravy a opevnění břehů Lutyňky a opevnění brodu tak, aby odolaly účinkům velkých vod. Z manipulační komunikace povedou k lávce z obou stran nájezdové rampy.

Projektovou dokumentaci zpracovává Ing. Pavel Kurečka MOSTY s.r.o., hlavní projektant Ing. Pavel Kurečka, obor: Mosty a inženýrské konstrukce, ČKAIT 1100971 (červen 2022). Dokumentace obsahuje tyto části: A. Průvodní zpráva, B. Souhrnná technická zpráva, C. Situační výkresy, D. Výkresová část, Stanovisko Povodí Odry.

vydává tato souhlasná závazná stanoviska:

1. Ochrana přírody a krajiny

Oprávněná osoba k vydání stanoviska: Ing. Rostislav Palán, telefon: 596 092 204, e-mail: palan.rostislav@mubo.cz

Veřejné zájmy, které dotčený orgán hájí podle § 77 odst. 1 písm. a) zákona č. 114/1992 Sb., o ochraně přírody a krajiny, ve znění pozdějších předpisů, § 77 odst. 1 písm. j), § 12 odst. 2 zákona č. 114/1992 Sb., o ochraně přírody a krajiny, ve znění pozdějších předpisů, **jsou záměrem dotčeny.** Dotčený orgán k záměru nemá připomínky.

I. Městský úřad Bohumín není kompetentní k vydávání souhlasu se zásahem do významného krajinného prvku na území Evropsky významných lokalit.

II. Městský úřad souhlasí ve smyslu ustanovení § 7 zákona o ochraně přírody a krajiny s předmětným záměrem, který nenyvolá kácení dřevin vyžadující povolení ke kácení.

IČ: 00297569

e-mail: info@mubo.cz

web: www.mesto-bohumin.cz

III. Městský úřad souhlasí ve smyslu ustanovení § 12 zákona o ochraně přírody a krajiny s předmětným záměrem, který se nedotýká krajinného rázu.

Odůvodnění:

Městský úřad Bohumín, odbor životního prostředí a služeb, jako věcně a místně příslušný orgán ochrany přírody posuzoval předložený záměr z hlediska kompetencí obce s rozšířenou působností dle zákona o ochraně přírody a krajiny a k uvedenému záměru vydává podle § 65 a § 90 odst. 17 zákona o ochraně přírody a krajiny a podle § 149 odst. 1 správního řádu souhlasné závazné stanovisko.

Připravovaný záměr se nedotýká krajinného rázu, neboť realizací stavby nebude zásadně měněn vzhled lokality, nedojde ani k žádné zásadní vizuální změně v rámci okolí.

Upozornění:

Záměr se nachází v ochranném pásmu EVL Niva Olše - Věřňovice: dle § 77a odst. 4 písm. l) zákona 114/1992 Sb. o ochraně přírody a krajiny v platném znění vydávají závazná stanoviska k zásahům do VKP v EVL krajské úřady

Záměr se nachází v Ptačí oblasti Heřmanský stav - Odra - Poolší, která spadá do soustavy Natura 2000. Dle zákona 114/1992 Sb. - o ochraně přírody a krajiny v platném znění, § 45i, vydávají souhlasy k činnostem krajské úřady.

Myslivost

Oprávněná osoba k vydání stanoviska: Ing. Rostislav Palán, telefon: 596 092 204, e-mail: palan.rostislav@mubo.cz

Veřejné zájmy, které dotčený orgán správy myslivosti hájí podle zákona č. 449/2001 Sb., o myslivosti, v platném znění, **jsou záměrem dotčeny.**

Odůvodnění:

Na základě konfrontace připravovaného záměru s podkladovými materiály, které jsou orgánu státní správy myslivosti k dispozici, bylo zjištěno, že pozemek 127/1 v k. ú. Kopytov je honební. Po vyhodnocení vlivu na zájmy chráněné citovaným zákonem správní orgán dospěl k závěru, že realizací předloženého nevznikne překážka pohybu zvěře v rámci širšího okolí, nebudou proto zásadním způsobem zhoršeny životní podmínky volně žijící zvěře.

2. Ochrana lesa

Oprávněná osoba k vydání stanoviska: Mgr. Eva Lízoková, telefon: 596 092 174, e-mail: lizokova.eva@mubo.cz

Veřejné zájmy, které dotčený orgán hájí podle § 48 odst. 2 písm. c), § 14 odst. 2 zákona č. 289/1995 Sb., o lesích a o změně a doplnění některých zákonů (lesní zákon), ve znění pozdějších předpisů, **jsou záměrem dotčeny.** Dotčený orgán k záměru nemá připomínky.

Odůvodnění:

Městský úřad Bohumín, odbor životního prostředí a služeb, jako státní správa lesů dle zákona č. 289/1995 Sb., o lesích a o změně a doplnění některých zákonů, ve znění pozdějších předpisů posoudil žádost o vydání koordinovaného stanoviska a zjistil, že záměr bude realizován ve vzdálenosti do 50 m od okraje lesa a lesní pozemek bude stavbou dotčen. Orgán SSL vydal závazné stanovisko se souhlasem se stavbou ve vzdálenosti do 50 m od okraje lesa pod č.j. MUBO/28559/2017, toto se stalo součástí koordinovaného stanoviska č. j. MUBO/21907/2017 ze dne 24.7.2017.

Rozhodnutí o odnětí z lesního pozemku se povede v samostatném řízení, aby byly dodrženy všechny lhůty.

3. Ochrana vod

Oprávněná osoba k vydání stanoviska: Ing. Iva Crhová, telefon: 596 092 198, e-mail: crhova.iva@mubo.cz

Veřejné zájmy, které dotčený orgán hájí podle § 17 odst. 1 zákona č. 254/2001 Sb., o vodách a o změně některých zákonů (vodní zákon), ve znění pozdějších předpisů, § 104 odst. 3, § 106 odst. 1 zákona č. 254/2001 Sb., o vodách a o změně některých zákonů (vodní zákon), ve znění pozdějších předpisů, **jsou záměrem dotčeny.**

Záměr je možné uskutečnit za těchto podmínek:

Souhlas podle § 17 odst. 1 písm. a) a c) vodního zákona je udělován za těchto podmínek:

1. Při realizaci stavby nesmí dojít ke znečištění vodního toku stavebním materiálem a ropnými úkapy. Stavební materiál nebude ukládán v korytě vodního toku ani na místech, kde by mohlo dojít k jeho splavení. Po ukončení pracovní směny musí stavební stroje opustit koryto toku.
2. Veškeré případné manipulace s vodám závadnými látkami v průběhu realizace stavby je nutno provádět tak, aby nedošlo k jejich úniku na terén nebo do vodního toku.
3. Navrhovaným břehovým opevněním nesmí dojít k omezení stávajícího průtočného profilu.
4. Zahájení stavby bude v předstihu min. 5 dnů oznámeno vodohospodářskému provozu Povodí Odry, státní podnik v Českém Těšíně. Po dokončení stavby bude zástupce VHP přizván ke kontrole.
5. Před zahájením prací bude cca 14 dnů předem informován Český rybářský svaz, místní organizace Bohumín.
6. Pro období realizace stavby bude zpracován plán opatření pro případy havárie (dle vyhlášky č. 450/2010 Sb., o náležitostech havarijních plánů) a povodňový plán, které budou projednány s Povodím Odry, státní podnik a před zahájením stavby předloženy vodoprávnímu úřadu ke schválení, resp. ověření.
7. Dotčené pozemky Povodí Odry, státní podnik budou po ukončení stavby uvedeny do nezávadného stavu a protokolárně předány zástupci VHP Český Těšín. Rovněž bude předána dokumentace skutečného provedení stavby včetně geodetického zaměření.
8. Vlastník lávky je povinen dbát o její statickou bezpečnost a údržbu tak, aby při povodni stavba neohrožovala plynulý odtok vod, je povinen odstraňovat předměty zachycené či ulpělé na její konstrukci, které by mohly omezit jeho průtočnou kapacitu, ohrozit stabilitu a bezpečnost.
9. V případě poškození lávky musí vlastník zajistit na své náklady opětovné zajištění průtočnosti koryta, uvedení lávky do původního stavu, případně její odstranění.
10. Vzhledem k tomu, že stavba je navržena v aktivní zóně záplavového území, Povodí Odry, státní podnik nenese zodpovědnost za veškeré škody, jakož i případné ztráty na životech, ke kterým může na lávce a v její okolí při velkých vodách dojít.
11. Vlastník stavby nese veškeré náklady, které mu vzniknou vlastními opatřeními k ochraně majetku před povodněmi a zodpovědnost za veškeré škody vzniklé na jeho majetku průchodem velkých vod.
12. Stavba bude provedena dle předložené dokumentace. Případné změny v dokumentaci nebo v rámci realizace stavby je nutno předem projednat s Povodím Odry, státní podnik a vodoprávním úřadem Městského úřadu Bohumín.

Odůvodnění:

Žadatel město Bohumín, Masarykova 158, 735 81 Bohumín, IČO 00297569, požádal o vydání závazného koordinovaného stanoviska nebo koordinovaného stanoviska a o udělení souhlasu dle § 17 odst. 1 písm. a) a c) vodního zákona ke stavbě "Lávka přes Lutyňku v Bohumíně" na pozemcích parc. č. 127/1, 141/3 a 142/1 na k. ú. Kopytov..

Jedná se o stavbu jednoplošné ocelové lávky pro pěší a cyklisty přes Lutyňku v blízkosti soutoku s Olší. Délka lávky bude 13,49 m, volná šířka 2,00 m, opěry budou monolitické železobetonové, založené na pilotách. Lávka bude umístěna podél manipulační komunikace, mimo konstrukci brodu. Z manipulační komunikace Povodí Odry budou k lávce zřízeny rampy dimenzované na přejezdy vozidly správce povodí o hmotnosti 25 - 30 t. Šířka ramp bude 2,00 m, podélný sklon 6%. Celková délka ramp a lávky bude 82,27 m. Spodní hrana mostovky je navržena na kótě 195,030 m n.m. Zábradlí o výšce 1,3 m je navrženo mostní s výplní pletivem, demontovatelné. Zřízení lávky si vynutí úpravy a opevnění břehů Lutyňky a brodu proti účinkům velkých vod. Délka opevnění levého břehu toku bude 26,92 m (kamenná dlažba do betonu dl. 14,06 m a kamenná rovinina dl. 12,86 m). Délka opevnění pravého břehu bude 12,67 m (kamenná dlažba do betonu dl. 10,67 m a kamenná rovinina dl. 2,00 m). Kamenné dlažby budou mít celkovou tloušťku 350 mm (beton tl. 150 mm, kámen tl. 200 mm) a budou opřené o pačky hl. 0,80 m, š. 0,50 m z lomového kamene o hmotnosti 250 kg. Kamenné rovininy budou tl. cca 0,50 m s

urovnaným lícem, opřené o patky hl. 0,80 m. Hmotnost kamene rovnániny i patky bude min. 250 kg. Dno bude ponecháno bez úprav, rostlé.

Na levém břehu Lutyňky bude opevnění kamennou dlažbou zataženo do svahu nad manipulační komunikací a ukončeno kamennou rovnáninou dl. 2,00 m. Konstrukce opevnění a zajišťujících podélných patek bude totožná s výše uvedeným. Stejná úprava bude také na pravém břehu Lutyňky v napojení na manipulační cestu. Navazující svah bude dále v délce 11,00 m zpevněný drátokamennými matracemi tl. 0,25 m, opřeny o podélnou patku z lomového kamene hl. 0,80 m, š. 0,50 m.

Projektovou dokumentaci zpracoval Ing. Pavel Kurečka MOSTY s. r. o., se sídlem Starobělská 3151/83, 700 30 Ostrava - Zábřeh, IČO 27764613.

Správce povodí a vodních toků Olše a Lutyňka, tj. Povodí Odry, státní podnik vydal k záměru výsledné stanovisko zn. POD/11879/2022/923/831.07 ze dne 12.07.2022.

Realizace stavby se dotýká vodních poměrů možností ovlivnění odtokových poměrů v důsledku situování stavby v záplavovém území a realizací stavby v korytě vodního toku. Z tohoto důvodu byly pro stavbu stanoveny podmínky, které jsou uvedeny ve výrokové části tohoto souhlasu.

Lávka je navržena v aktivní zóně záplavového území vodního toku Olše a Lutyňky. Záplavové území vodního toku Olše v úseku ř. km 0,255 až 6,200 ve smyslu § 66 zákona č. 254/2001 Sb., o vodách a o změně některých zákonů, ve znění pozdějších předpisů bylo stanoveno Krajským úřadem Moravskoslezského kraje dne opatřením č. j. MSK 66092/2013.

Lávka bude zaplavována již jednoletou vodou řeky Olše a pětiletou vodou Lutyňky. Stavba lávky a navazující opevnění břehů jsou navrženy tak, aby byly přizpůsobeny opakovaným velkým vodám. Konstrukce lávky je navržena s co nejmenší stavební výškou a s rampami co nejméně nad úroveň okolního terénu. Nosná konstrukce lávky je kotvena táhly k opěrám, aby byla zajištěna proti vztlaku vody. Založení lávky je na pilotách - odolné proti erozi vody. Zábradlí na lávce, které bude překážkou pro velkou vodu, je navrženo demontovatelné. Břehy Lutyňky a tělesa brodu budou opevněny a tím budou chráněny proti vymílání velkou vodou.

Stavba je navržena v povodí vodního útvaru HOD_0860 Lutyňka od pramene po ústí do Olše. Celkový stav tohoto útvaru byl vyhodnocen jako nevyhovující. Ekologický potenciál tohoto útvaru byl vyhodnocen jako zničený. U vodního útvaru se předpokládá nedosažení dobrého chemického stavu.

Správce povodí ve svém stanovisku upozorňuje stavebníka na možné nebezpečí v souvislosti s tím, že stavba je navržena v aktivní zóně záplavového území. Řeka Olše má v zájmovém území kapacitu pouze na průtok Q1 a Lutyňka na průtok Q5. Již při zvýšených průtocích zde bude hrozit poškození a při velkých vodách pak zničení navrhované lávky, neboť zde budou dosahovány velké rychlosti proudění.

Požadavky Povodí Odry, státní podnik na konstrukci lávky, způsob opevnění břehů a dimenzování nájezdové rampy na nosnost 25-30 t s ohledem na předpokládaný přejezd rampy vozidly správce povodí jsou v dokumentaci splněna.

Vzhledem k tomu, že stavba je navržena v aktivní zóně záplavového území, vlastník stavby si musí být vědom rizika záplav s tím, že za škody způsobené průchodem velkých vod, povodňových průtoků, ledových jevů, splavenin a dalšími jevy s tím spojenými nenese správce povodí, správce toku ani vodoprávní úřad zodpovědnost, ani za ně neposkytuje žádnou náhradu.

Správce povodí posoudil vliv záměru na stav a potenciál útvarů povrchových vod a na stav útvarů podzemních vod. Z hlediska zájmů daných platným Národním plánem povodí Odry a Plánem dílčího povodí Horní Odry je uvedený záměr možný, protože lze předpokládat, že záměrem nedojde ke zhoršení chemického stavu a ekologického stavu dotčených útvarů povrchových vod a chemického stavu a kvantitativního stavu útvarů podzemních vod, a že nebude znemožněno dosažení jejich dobrého stavu. Záměr je dále v souladu s Plánem pro zvládání povodňových rizik v povodí Odry a Plánem dílčího povodí Horní Odry.

Vzhledem k tomu, že se jedná o stavbu dopravní infrastruktury, je její realizace v aktivní zóně záplavového území možná v souladu s ustanovením § 67 zákona č. 254/2001 Sb. Vodoprávní úřad stanovil podmínky pro realizaci stavby, aby nedošlo k negativnímu dopadu na vodní tok a podmínky týkající se realizace stavby v záplavovém území. Vzhledem k lokalizaci stavby v

14/8

aktivní zóně záplavového území bylo uloženo zpracovat pro období výstavby havarijní a povodňový plán. Dále byly do souhlasu zapracovány podmínky Povodí Odry, státní podnik.

Vodoprávní úřad dále po posouzení podané žádosti podle § 23a vodního zákona dospěl k závěru, že vzhledem k charakteru, rozsahu a lokalizaci předmětného záměru nedojde ke zhoršení stavu nebo ekologického potenciálu útvaru povrchové vody nebo stavu útvaru podzemní vody a ani nebude ohroženo dosažení dobrého stavu nebo dobrého ekologického potenciálu útvaru povrchové vody nebo dobrého stavu útvaru podzemní vody.

Po prostudování žádosti a předložených podkladů došel vodoprávní úřad Městského úřadu Bohumín k závěru, že za předpokladu splnění podmínek uvedených ve výroku tohoto souhlasu by neměla realizace a umístění stavby negativním způsobem ovlivnit vodohospodářské poměry a zájmy v dotčené oblasti a dále nejsou ohroženy zájmy chráněné vodním zákonem a zvláštními předpisy.

Tento souhlas nenahrazuje stavební povolení ani jiné opatření, o které je třeba požádat příslušný stavební úřad. V souladu s ustanovením § 17 odst. 4 vodního zákona je souhlas závazný pro příslušné orgány při postupu podle stavebního zákona v případech uvedených v § 17 odst. 1 vodního zákona.

Údaje pro vedení vodoprávní evidence:

Údaje o oprávněném:

Právníká osoba:

město Bohumín

Sídlo:

Masarykova 158, 735 81 Bohumín

IČO:

00297569

Orientační určení polohy záměru (souřadnice X, Y):

Y=463 425,993 X=1 090 922,476

Kód klasifikace typu předmětu správního aktu: 820 - souhlas vodoprávního úřadu

Poučení:

Proti tomuto závaznému stanovisku se nelze odvolat. Nezákonné závazné stanovisko lze zrušit nebo změnit v přezkumném řízení. Podle § 149 odst. 1 správního řádu závazné stanovisko není samostatným rozhodnutím ve správním řízení. Obsah závazného stanoviska je závazný pro výrokovou část rozhodnutí stavebního úřadu.

MĚSTSKÝ ÚŘAD
Odbor životního prostředí
a služeb
BOHUMÍN

Ing. Jan Jeziorský, MBA
vedoucí odboru životního prostředí a služeb

Obdrží:

Městský úřad Bohumín, stavební odbor - koordinátor, Masarykova 158, 735 81 Bohumín

MĚSTSKÝ ÚŘAD BOHUMÍN

ODBOR ŽIVOTNÍHO PROSTŘEDÍ A SLUŽEB

Masarykova 158
735 81 Bohumín

Město Bohumín, IČO 00297569
Masarykova č.p. 158
Nový Bohumín
735 81 Bohumín 1

Váš dopis zn.:

Ze dne:

Sp.zn.:

Č.j.:

JID:

Vyřizuje:

Tel.

E-mail:

Datum:

MUBO/33733/2022/STAV/KUK

MUBO/37147/2022/02/ŽPS/BA

MUBO07479586

Balgová Ivana

596 092 187

balgova.ivana@mubo.cz

12.8.2022

SDĚLENÍ

Městský úřad Bohumín, odbor ŽPaS, jako dotčený orgán příslušný podle § 136 zákona č. 500/2004 Sb., správní řád, ve znění pozdějších předpisů (dále jen "správní řád"), a podle dále uvedených ustanovení jednotlivých zvláštních zákonů, po posouzení žádosti, kterou dne 21.7.2022 podal

Město Bohumín, IČO 00297569, Masarykova č.p. 158, Nový Bohumín, 735 81 Bohumín 1, kterého zastupuje Ing. Pavel Kurečka MOSTY s.r.o., IČO 27764613, U Studia č.p. 2654/33, Zábřeh, 700 30 Ostrava 30

ve věci:

Lávka přes Lutyňku v Bohumíně

na pozemku parc. č. 127/1, 141/3, 142/1 v katastrálním území Kopytov,

Popis záměru:

Jedná se o stavbu jednoplošné ocelové lávky pro pěší a cyklisty přes Lutyňku v blízkosti soutoku s Olší. Délka lávky bude 13,49 m, volná šířka 2,00 m, opěry budou monolitické železobetonové, založené na pilotách. Překonání Lutyňky na cyklostezce je v současnosti možné pouze brodem. Lávka bude umístěna podél manipulační komunikace, mimo konstrukci brodu. Zřízení lávky si vynutí úpravy a opevnění břehů Lutyňky a opevnění brodu tak, aby odolaly účinkům velkých vod. Z manipulační komunikace povedou k lávce z obou stran nájezdové rampy.

Projektovou dokumentaci zpracovává Ing. Pavel Kurečka MOSTY s.r.o., hlavní projektant Ing. Pavel Kurečka, obor: Mosty a inženýrské konstrukce, ČKAIT 1100971 (červen 2022). Dokumentace obsahuje tyto části: A. Průvodní zpráva, B. Souhrnná technická zpráva, C. Situační výkresy, D. Výkresová část, Stanovisko Povodí Odry.

vydává toto sdělení:

1. Ochrana ovzduší

Oprávněná osoba k vydání stanoviska: Ivana Balgová, telefon: 596 092 187, e-mail: balgova.ivana@mubo.cz

Veřejné zájmy, které dotčený orgán hájí podle § 11 odst. 3, § 12 odst. 1, 3 zákona č. 201/2012 Sb., o ochraně ovzduší, ve znění pozdějších předpisů, nejsou záměrem dotčeny.

Odůvodnění:

Městský úřad Bohumín odbor životního prostředí a služeb jako příslušný orgán ochrany ovzduší na základě § 27 odst. 1 písm. f) a § 11 odst. 3) zákona č. 201/2012 Sb., o ochraně ovzduší v platném znění posoudil žádost žadatele a na základě doložených podkladů a správních úvah nebude vydávat stanovisko, jelikož zájmy chráněné zákonem 201/2012 Sb., o ochraně ovzduší v platném znění nebudou stavbou dotčeny. V předmětném stavebním záměru není umístován stacionární zdroj.

2. Odpadové hospodářství

Oprávněná osoba k vydání stanoviska: Bc. Lenka Ševčíková, telefon: 596 092 154, e-mail: sevcikova.lenka@mubo.cz

Veřejné zájmy, které dotčený orgán hájí podle § 146 odst. 3 písm. a) zákona č. 541/2020 Sb., o odpadech, ve znění pozdějších předpisů, **nejsou záměrem dotčeny.**

Odůvodnění:

Městský úřad Bohumín, odbor životního prostředí a služeb, jako příslušný orgán odpadového hospodářství dle ustanovení § 146 odst. 3 písm. a) zákona č. 541/2020 Sb., o odpadech v platném znění, ve vztahu k předmětnému záměru není dotčeným správním orgánem, který vydává závazné stanovisko.

3. Ochrana zemědělského půdního fondu

Oprávněná osoba k vydání stanoviska: Mgr. Eva Lízoková, telefon: 596 092 174, e-mail: lizokova.eva@mubo.cz

Veřejné zájmy, které dotčený orgán hájí podle § 15 písm. m) zákona č. 334/1992 Sb., o ochraně zemědělského půdního fondu, ve znění pozdějších předpisů, **nejsou záměrem dotčeny.**

Odůvodnění:

Na základě konfrontace připravovaného záměru s podkladovými materiály, které jsou orgánu ochrany ZPF k dispozici, bylo zjištěno, že zájmy ochrany ZPF nebudou dotčeny.

MĚSTSKÝ ÚŘAD
Odbor životního prostředí
a služeb
BOHUMÍN

Ing. Jan Jeziorský, MBA
vedoucí odboru životního prostředí a služeb

Obdrží:

Městský úřad Bohumín, stavební odbor - koordinátor, Masarykova 158, 735 81 Bohumín

14/11

MĚSTSKÝ ÚŘAD BOHUMÍN

ODBOR ROZVOJE A INVESTIC

ODDĚLENÍ ROZVOJE A ÚZEMNÍHO PLÁNOVÁNÍ

Masarykova 158

735 81 Bohumín

Město Bohumín

Masarykova č.p. 158

735 81 Bohumín 1,

které zastupuje

Ing. Pavel Kurečka MOSTY s.r.o.

U Studia č.p. 2654/33

700 30 Ostrava - Zábřeh

Spis zn.:

Č.j.

JID:

Oprávněná úřední osoba:

Tel.

E-mail:

Datum:

MUBO/33733/2022/STAV/KUK

MUBO/33733/2022/03/RAI/TT

MUBO07472072

Ing. Dalibor Třaskoš

596 092 147

traskos.dalibor@mubo.cz

04.08.2022

ZÁVAZNÉ STANOVISKO

orgánu územního plánování

Městský úřad Bohumín, odbor rozvoje a investic, oddělení rozvoje a územního plánování, jako orgán územního plánování (dále jen „úřad územního plánování“) příslušný podle § 6 odst. 1 písm. e) zákona č. 183/2006 Sb., o územním plánování a stavebním řádu (stavební zákon), ve znění pozdějších předpisů, přezkoumal podle § 96b odst. 3 stavebního zákona z hlediska souladu s politikou územního rozvoje, s územně plánovací dokumentací a z hlediska uplatňování cílů a úkolů územního plánování záměr

„Lávka přes Lutyňku v Bohumíně“

na pozemcích parc. č. 127/1, 141/3, 142/1 v katastrálním území Kopytov.

Záměr je přípustný za podmínky, že bude proveden dle předložené projektové dokumentace; nedílnou součástí tohoto závazného stanoviska je koordinační situační výkres záměru.

Závazné stanovisko platí dva roky od jeho vydání.

Odůvodnění:

Záměr byl předložen orgánu územního plánování k vydání závazného stanoviska Městem Bohumín, Masarykova č.p. 158, Nový Bohumín, 735 81 Bohumín 1, které zastupuje Ing. Pavel Kurečka MOSTY s.r.o., U Studia č.p. 2654/33, Zábřeh, 700 30 Ostrava 30 dne 21.07.2022.

Jedná se o stavbu jednoplošné ocelové lávky pro pěší a cyklisty přes Lutyňku v blízkosti soutoku s Olší. Délka lávky bude 13,49 m, volná šířka 2,00 m, opěry budou monolitické železobetonové, založené na pilotách. Překonání Lutyňky na cyklostezce je v současnosti možné pouze brodem. Lávka bude umístěna podél manipulační komunikace, mimo konstrukci brodu. Zřízení lávky si vynutí úpravy a opevnění břehů Lutyňky a opevnění brodu tak, aby odolaly účinkům velkých vod. Z manipulační komunikace povedou k lávce z obou stran nájezdové rampy.

K žádosti o vydání závazného stanoviska byly doloženy tyto podklady:

- dokumentace pro společné povolení „Lávka přes Lutyňku v Bohumíně.“ Projektovou dokumentaci zpracoval Ing. Pavel Kurečka MOSTY s.r.o., hlavní projektant Ing. Pavel Kurečka, obor: Mosty a inženýrské konstrukce, ČKAIT 1100971 (červen 2022).

Kromě podkladů předložených žadatelem vycházel odbor rozvoje a investic, oddělení rozvoje a územního plánování, jako orgán územního plánování z těchto podkladů:

- Politika územního rozvoje České republiky, ve znění aktualizací č. 1, 2, 3, 4, 5 (dále „PÚR“), úplné znění závazné od 1. 9. 2021,

- Zásady územního rozvoje Moravskoslezského kraje, ve znění aktualizace č. 1, 3, 4 a 5 (dále také „ZÚR“), úplné znění závazné od 16.04.2022,
- Územní plán Bohumína, ve znění změny č. 1, úplné znění závazné od 03.07.2021.

a dalších podkladů, které byly využity pro vydání závazného stanoviska:

- Územně analytické podklady správního obvodu obce s rozšířenou působností Bohumín, úplná aktualizace zpracována ke dni 31.03.2021.

Orgán územního plánování přezkoumal záměr podle § 96b odst. 3 stavebního zákona, zda je přípustný z hlediska souladu s politikou územního rozvoje a územně plánovací dokumentací a z hlediska uplatňování cílů a úkolů územního plánování, či nikoliv.

I. Posouzení souladu záměru s platnou politikou územního rozvoje.

Záměr se nedotýká zájmů řešených platnou politikou územního rozvoje v dotčeném území a není s ní v rozporu.

II. Posouzení souladu záměru s územně plánovací dokumentací vydanou krajem

Zásadami územního rozvoje Moravskoslezského kraje (dále jen „ZÚR“) je území Bohumína zařazeno do rozvojové oblasti OB2 Ostrava, přičemž širší zájmové území (zahrnující pozemek dotčený záměrem) patří do specifické krajiny ostravské pánve E-01 Ostrava - Karviná. Záměr není v rozporu s územními podmínkami koncepce ochrany a rozvoje přírodních, kulturních a civilizačních hodnot, stanovených pro tuto specifickou krajinu v ZÚR.

Záměr není v rozporu se stanovenými zásadami a požadavky na využívání území ani jím nejsou dotčeny plochy a koridory nadmístního významu resp. plochy a koridory územních rezerv vymezené v ZÚR.

III. Posouzení souladu záměru s územně plánovací dokumentací vydanou obcí

Dle Územního plánu Bohumína se pozemek parc. č. 127/1, 141/3 v katastrálním území Kopytov nachází v ploše přírodní (kód plochy PP), zároveň se nachází v nezastavěném území ve smyslu § 2 odst. 1 písm. f) stavebního zákona. Dle Územního plánu Bohumína se pozemek parc. č. 142/1 v katastrálním území Kopytov nachází v ploše vodní a vodohospodářské (kód plochy W), zároveň se nachází v nezastavěném území ve smyslu § 2 odst. 1 písm. f) stavebního zákona.

Úřad územního plánování při posuzování záměru z hlediska souladu s územním plánem Bohumína dospěl k závěru, že předložený záměr není v rozporu se záměry územního plánování a je slučitelný s hlavním využitím plochy, kterým je XXXX a to z důvodu, že (např. je uveden v přípustném využití, podmíněně přípustném). Záměr splňuje podmínky prostorové regulace: výškovou hladinu zástavby, koeficient zastavění pozemků a koeficient min. zastoupení zeleně na ploše pozemku.

IV. Orgán územního plánování posoudil záměr také z hlediska relevantních cílů a úkolů územního plánování a konstatoval, že předložený záměr je v souladu s cíli územního plánování, zejména ve vztahu k ochraně nezastavěného území dle ustanovení § 18 odst. 5 stavebního zákona, kdy v daném případě se jedná o veřejnou dopravní infrastrukturu, kterou lze umísťovat i v nezastavěném území. Dále je záměr v souladu s úkoly územního plánování, zejména s ustanovením § 19 odst. 1 písm. d), e) a i), jelikož jsou dodrženy stanovené urbanistické a prostorové požadavky uspořádání území a veřejných prostranství, podmínky pro provedení změn v území, zejména pro umístění a uspořádání staveb s ohledem na stávající charakter a hodnoty území včetně využitelnosti navazujícího území, jež jsou stanoveny v územně plánovací dokumentaci obce.

c) stavebního zákona bylo posouzeno riziko umístění zařízení v záplavovém území a bylo konstatováno, že bude toto riziko eliminováno.

V. V územně analytických podkladech je pro dané území evidováno záplavové území a jeho aktivní zóna pro vodní toky řek Odry a Olše. Pozemek parc. č. 127/1, 141/3, 142/1 v katastrálním území Kopytov jsou součástí systému NATURA 2000 – ptačí oblasti Heřmanský stav-Odra-Poolší.

Závazné stanovisko platí 2 roky ode dne vydání. Platnost závazného stanoviska nelze prodloužit, pokud se změnily podmínky v území.

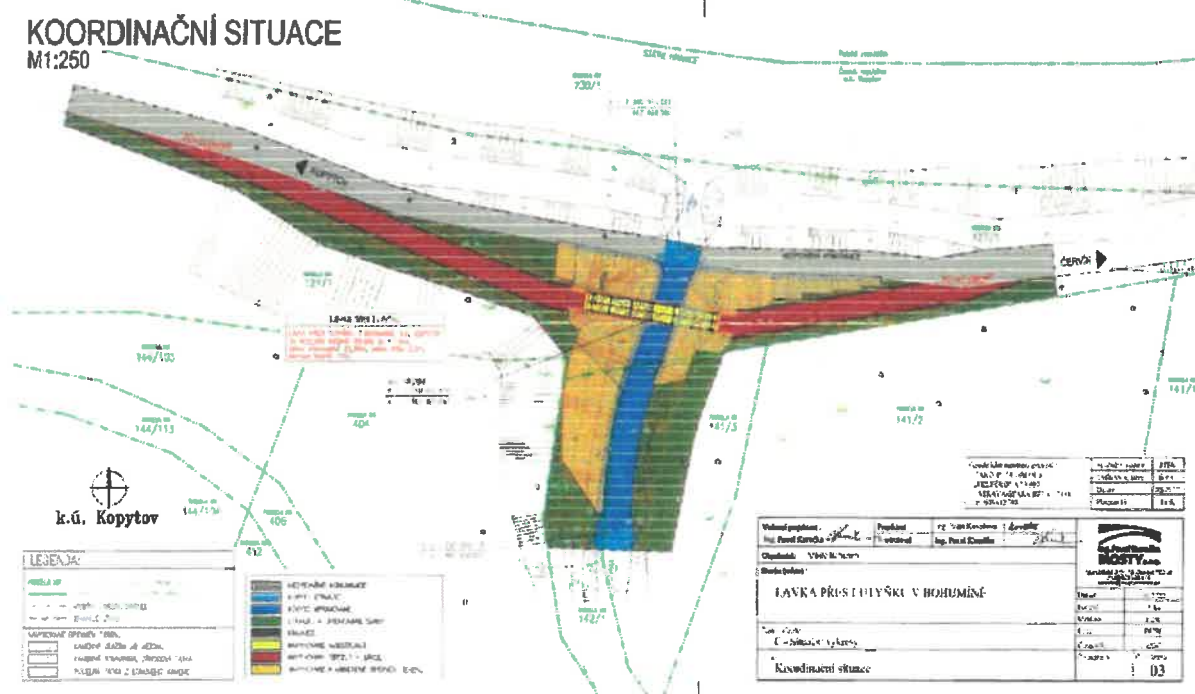
Proti tomuto závaznému stanovisku nelze podat samostatné odvolání, neboť dle ustanovení § 149 správního řádu není tento úkon samostatným správním rozhodnutím. Obsah závazného stanoviska lze napadnout odvoláním proti rozhodnutí správního orgánu, pro jehož výrokovou část je obsah tohoto závazného stanoviska závazný.

Toto závazné stanovisko nenahrazuje rozhodnutí nebo jiné povolení, vydané stavebním úřadem podle příslušných ustanovení stavebního zákona.

MĚSTSKÝ ÚŘAD
oblasti rozvoje a investic
BOHUMÍN

Ing. Jitka Ptošková
vedoucí odboru rozvoje a investic

Příloha:
koordinační situační výkres záměru



14/14



MĚSTO BOHUMÍN

MĚSTSKÝ ÚŘAD BOHUMÍN

ODBOR MAJETKOVÝ

Masarykova 158

735 81 Bohumín

Žadatel:

město Bohumín

Masarykova 158

73581 Bohumín

V zastoupení:

Ing. Pavel Kurečka MOSTY s.r.o.

U Studia č.p. 2654/33

700 30 Ostrava 30

Vaš dopis zn.:

Ze dne: 21.07.2022

Spisová zn.: MUBO/33733/2022/STAV/KUK

Číslo jednací: MUBO/34686/2022/MAJ/PrT

Vyřizuje: Ing. Tomáš Průšek

Telefon: 596 092 215

E-mail: prusek.tomas@mubo.cz

Datum: 25.07.2022

Sdělení majetkového odboru ke stavebnímu záměru

Název stavby: Lávka přes Lutyňku v Bohumíně

Typ řízení: k žádosti o spojené území a stavební řízení

Datum projekt. dok.: 06/2022

Katastrální území: Kopytov

Parcelní čísla: 127/1, 141/3, 142/1

Dotčené pozemky města Bohumína: Stavbou nebudou dotčeny pozemky v majetku města Bohumína.

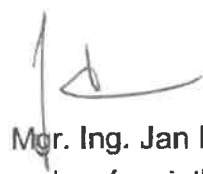
Městský úřad Bohumín, majetkový odbor, poskytuje k výše uvedenému stavebnímu záměru následující sdělení:

V zájmové lokalitě se nenachází vodovodní a kanalizační řad v majetku města Bohumína. Majetkový odbor na úseku městských vodovodů a kanalizací nemá připomínky ke stavebnímu záměru.

14/15

Majetkový odbor na úseku věcných břemen nemá připomínky ke stavebnímu záměru. Stavbou nebudou dotčeny pozemky v majetku města Bohumína.

Majetkový odbor nemá připomínky k uvedené stavbě.




MĚSTO BOHUMÍN
MĚSTSKÝ ÚŘAD
odbor majetkový
735 81 Bohumín 34

Mgr. Ing. Jan Przeczek
vedoucí majetkového odboru

Příloha: Koordinační situační snímek stavebního záměru

Obdrží: Městský úřad Bohumín, koordinátor, Masarykova 158, Bohumín, 735 81

14/16



19. 06. 2022

15/1

From: Slívová Jana <slivova.jana@mubo.cz>

Sent: Monday, June 13, 2022 1:15 PM

To: Kateřina Kurečková <kureckova@mostykurecka.cz>

Subject: Re: Lávka přes Lutyňku v Bohumíně - DUSP k připomínkování

Dobrý den,

k zaslané PD nemáme připomínky.

Prosím o zaslání stanoviska Povodí Odry až bude.

Děkuji

S pozdravem

J. Slívová

*referentka odboru rozvoje a investic
odbor rozvoje a investic
Městský úřad Bohumín*

Telefon: 596 092 196

E-mail: slivova.jana@mubo.cz

Web: www.bohumin.cz

POLICIE ČESKÉ REPUBLIKY
Krajské ředitelství policie Moravskoslezského kraje
Územní odbor Karviná
Dopravní inspektorát

Č.j.KRPT-172169-1/ČJ-2022-070306

Karviná 19. srpna 2022

Počet listů: 1
Přílohy: 1/1

Ing. Pavel Kurečka MOSTY s.r.o.
U Studia 2654/33
700 30 Ostrava – Zábřeh

Stanovisko k projektové dokumentaci pro územní řízení, stavební povolení

Policie České republiky, Krajské ředitelství policie Moravskoslezského kraje, územní odbor Karviná, dopravní inspektorát, jako orgán vykonávající státní správu ve věcech bezpečnosti a plynulosti provozu na pozemních komunikacích, po předložení žádosti ve věci:

„Lávka přes Lutyňku v Bohumíně“

n e m á n á m í t e k

- k vydání souhlasu pro územní řízení dle § 16 zák. č. 13/1997 Sb.
- k vydání stavebního povolení dle předložené projektové dokumentace dle § 16 zák. č. 13/1997 Sb.

Zpracoval: por. Ing. Aleš Cyrus
komisař

por. Ing. ALEŠ CYRUS
komisař
npor. Mgr. Daniel SEKANINA
vedoucí DI

KOORDINAČNÍ SITUACE

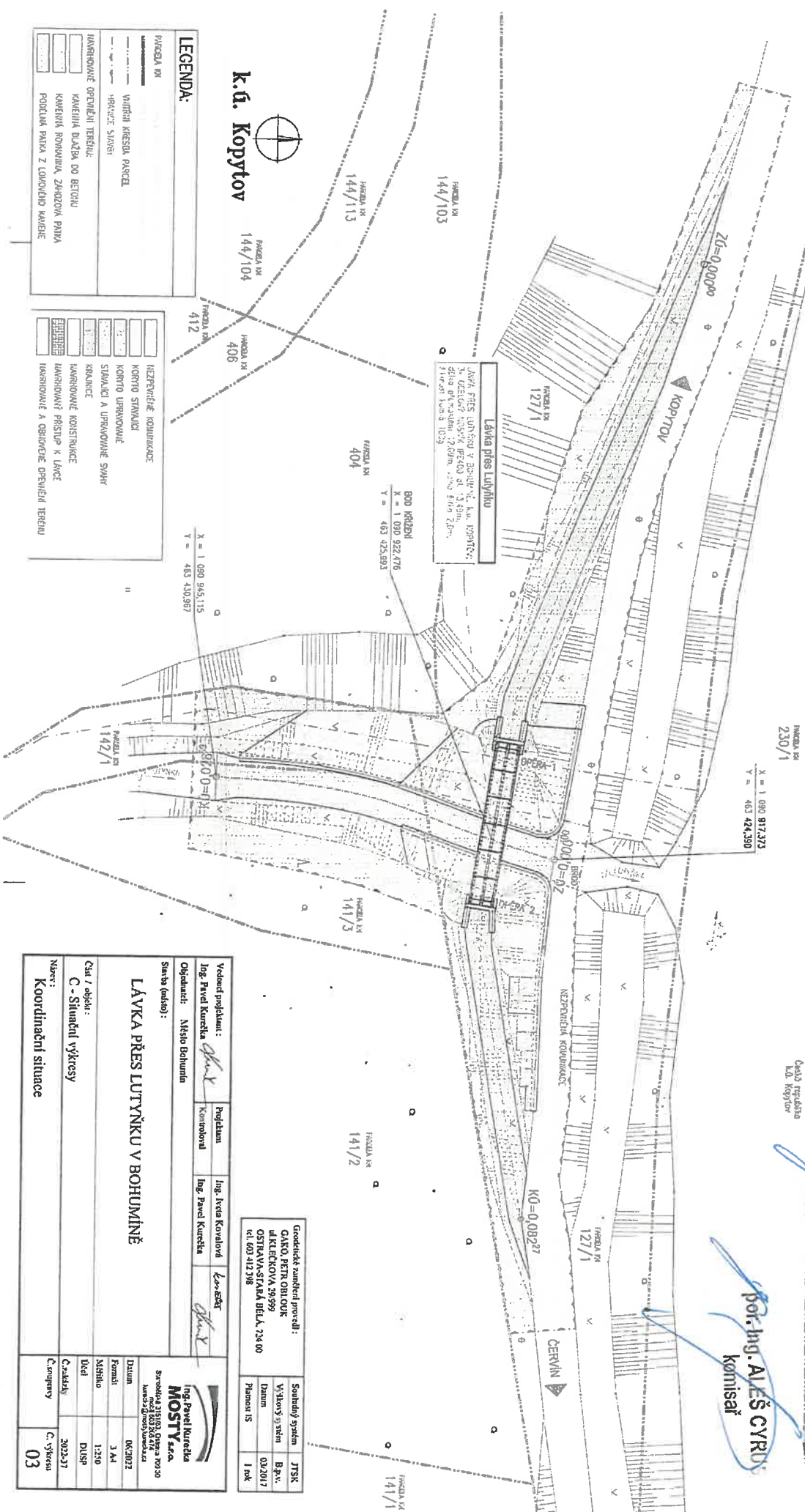
M1:250

19-08-2022

POLICIE ČESKÉ REPUBLIKY
KRAJSKÉ ŘEDITELSTVÍ POLICIE
MORAVSKOSLEZSKÉHO KRAJE
ÚZEMNÍ ODBOJ KARVINY
DEPRÁVNÍ INSPEKTORÁT
735 06 KARVINA - NOVÉ MĚSTO

Polní registrace
Číslo registrace
k.ú. Kopytov

přeložil
pol. Ing. ALEŠ CYRIL
komisař



k.ú. Kopytov

LEGENDA:

PRŮBĚHA RM	NEPŘEPRAVNÍ KOMUNIKACE
VARHÁNÍ KRESBA PAKCE	KOROTÁ STAVBA
VARHÁNÍ SÍŤE	KOROTÁ ÚPRAVY
VARHÁNÍ OPEVNĚNÍ TERÉNU	STAVBA A ÚPRAVY SMYK
VARHÁNÍ DLAŽBY DO BETONU	KORUNCE
VARHÁNÍ ROVNANÍ, ZAKRZOVÁ PRÁHA	VARHÁNÍ PRÍSTUP K LÁVCE
POČÍTAČ PRÁHA Z LOKAČNÍ KAMERY	VARHÁNÍ A OBNOVĚNÍ OPEVNĚNÍ TERÉNU

Vedoucí projektant:	Ing. Pavel Kurečka	Projektant	Ing. Ivana Kovalová	Kontrola	Ing. Pavel Kurečka	Kontrola
Objednatel:	Něsto Bohumín					
Soubor údajů:						
Celá / část:	C - Situace výkresy					
Název:	Koordináční situace					

Grafičtí kreslíři provedli:	Grafičtí kreslíři provedli:
GARDO, PETR ORLOUK	GARDO, PETR ORLOUK
OSTRAVA, STARÁ BELA 734 00	OSTRAVA, STARÁ BELA 734 00
tel. 603 412 398	tel. 603 412 398

Ing. Pavel Kurečka
MOSTY s.r.o.
Svatá 21503, Opatov 709 20
735 06 Karvina

Datum	06.02.2022
Forma	3.44
Měřítko	1:250
Idol	DLSF
C. číslo	2022-217
C. číslo	C. číslo
03	03

Krajská hygienická stanice Moravskoslezského kraje se sídlem v Ostravě

NA BĚLIDLE 7, 702 00 OSTRAVA

VÁŠ DOPIS ZN.: 197/KK/2022
ZE DNE: 20.7. 2022

SPIS. ZNAČKA: S- KHSMS 263160/2022/KA/HOK
ČÍSLO JEDNACÍ: KHSMS 263160/2022/KA/HOK
VYŘIZUJE: Michaela Peterková
TEL.: 596 397 268
E-MAIL: michaela.peterkova@khsova.cz

DATUM: 2.8. 2022

Ing. Pavel Kurečka MOSTY s.r.o.
Starobělská 3151/83
700 30 Ostrava - Zábřeh

Nedotčený správní úřad

Krajská hygienická stanice Moravskoslezského kraje se sídlem v Ostravě jako orgán ochrany veřejného zdraví posoudila podání žádosti stavebníka – Město Bohumín, Masarykova 158, 735 81 Bohumín, s projektovou dokumentací pro společné územní a stavební řízení stavby "Lávka přes Lutyňku v Bohumíně", v zastoupení Ing. Pavel Kurečka MOSTY s.r.o., Starobělská 3151/83, 700 30 Ostrava - Zábřeh, z hlediska zájmů jím chráněných ve smyslu § 77 zákona č. 258/2000 Sb., o ochraně veřejného zdraví a o změně některých zákonů, ve znění pozdějších předpisů (dále jen „zákon č. 258/2000 Sb.“).

Předmětem předložených podkladů je nová stavba jednopólové ocelové lávky pro pěší a cyklisty přes Lutyňku v blízkosti soutoku s Olší. Lávka délky 13,49 m a volné šířky 2,00 m zajistí chybějící spojení na cyklostezce.

Po posouzení z hlediska požadavků ochrany veřejného zdraví dospěl orgán ochrany veřejného zdraví k závěru, že v uvedené věci **nejsou dotčeny zájmy jím chráněné**, a proto neplní úkoly dotčeného orgánu podle § 82 odst. 2 písm. i) zákona č. 258/2000 Sb. a v řízení podle § 149 zákona č. 500/2004 Sb., správní řád, ve znění pozdějších předpisů, **n e v y d á v á** závazné stanovisko.

MUDr. Pavla Urbánková, v.r.
vedoucí oddělení hygieny obecné a komunální
Krajské hygienické stanice Moravskoslezského kraje
se sídlem v Ostravě
územní pracoviště Karviná

Rozdělovník:

1x adresát, vypraveno DS, počet listů 1
1x KHS, ÚP Ka, odd. HOK, počet listů 1

IČ: 71009167
ID datové schránky: w8pai4f
web: www.khsova.cz

Úřední hodiny:
pondělí, středa 8:00 – 17:00



Archeologický ústav
AV ČR, Brno



Akademie věd
České republiky

Ing. Pavel Kurečka MOSTY s.r.o.
Venclíkova 478/55
700 30 Ostrava

Vaše č. j.	ze dne	naše č. j.	vyřizuje	v Brně dne
	26.7.2022	ARUB/5799/2022 M	Helena Kavanová 553 821 603	27.7.2022

**Vyjádření ke stavbě „Lávka přes Lutyňku v Bohumíně“, Číslo pozemku: 127/1, 141/3, 142/1,
Katastrální území: Kopytov**

Archeologický ústav Akademie věd ČR, Brno, v. v. i., upozorňuje, že výše uvedená stavba se uskuteční na území s archeologickými nálezy, které je chráněno jako veřejný zájem podle zvláštních právních předpisů (zejména dle § 22, odst. 2 zákona č. 20/1987 Sb., o státní památkové péči, v platném znění). Má-li dojít při provádění stavební činnosti na území s archeologickými nálezy k jakýmkoliv zásahům pod povrch terénu (hloubení výkopů apod.), je třeba předpokládat narušení nebo odkrytí archeologických nálezů a situací, čímž vzniká nutnost provedení záchranného archeologického výzkumu. Z výše uvedeného zákonného ustanovení pak stavebníkovi vyplývají následující povinnosti:

Stavebník je dle § 22 zákona č. 20/1987 Sb., o státní památkové péči, v platném znění povinen oznámit termín zahájení zemních prací již od doby přípravy stavby, Archeologickému ústavu Akademie věd ČR, Brno, v. v. i., a umožnit jemu nebo oprávněné organizaci provedení záchranného archeologického výzkumu na dotčeném území. Výzkum je prováděn na základě dohody uzavřené mezi stavebníkem a Archeologickým ústavem AV ČR nebo oprávněnou organizací. Úhrada nákladů záchranného archeologického výzkumu se řídí ustanovením § 22, odst. 2 zákona č. 20/1987 Sb., o státní památkové péči, v platném znění.

S pozdravem

ARCHEOLOGICKÝ ÚSTAV
AV ČR, BRNO, v. v. i.
Podatelna
602 00 Brno, Čechyňská 363/19
Česká republika

Mgr. Balázs Komoróczy, Ph.D.
ředitel

Formulář Oznámení stavební činnosti Archeologickému ústavu AV ČR:

<http://api.archeologickamapa.cz/oznameni/0/>

<https://arub.cz/archeologicke-sluzby/informace-pro-stavebniky/>

Ing. Kurečka Pavel MOSTY s.r.o.

Venclíkova 55
700 30 Ostrava

Vaše žádost ze dne, značka:
21.07.2022

Naše značka:
133220052
(FM99/M52/22)

Vyřizuje:
Ing. Barbora Marenčáková

dne:
03.08.2022

Věc: Lávka přes Lutyňku v Bohumíně

Stanovisko k projektové dokumentaci pro spojené územní a stavební řízení

Na Vaše vyžádání jsme posoudili uvedenou stavbu z hlediska Stavebního zákona č. 183/2006 Sb., ve znění účinném k 1.1.2018 a prováděcích vyhlášek a zejména vyhlášky č. 398/2009 Sb., o obecných technických požadavcích zabezpečujících bezbariérové užívání staveb.

Místo stavby: Bohumín - Kopytov
Stavebník: Město Bohumín, Masarykova 158, Bohumín
Projektant: Ing. Pavel Kurečka MOSTY s.r.o., Starobělská 31551/83, Ostrava - Zábřeh
Zak. č.: 2022-37 Datum: 06/2022

K původnímu projektu bylo vydáno stanovisko zn. 133170015 (FM92/M15/17) dne 28.05.2017. Stavba posouzena pod číslem 133170015 (FM92/M15/17) z 28.05.2017 nemohla být z důvodu nesouhlasu vlastníka stavebního pozemku realizována. Proto byl nyní projekt přepracován a lávka bude posunuta mimo problematický pozemek.

Jedná se o jednoplošnou ocelovou lávku pro pěší a cyklisty přes Lutyňku. Délka lávky bude 13,49 m a její volná šířka 2,0 m. Vodorovná mostovka je z kompozitních mřížových roštů (světlost ok max. 15 mm) s protiskluzovou úpravou. Zábradlí je navrženo výšky 1,3 m a bude demontovatelné kvůli velké vodě. Ve výšce cca 150 mm nad povrchem mostovky bude vodorovné madlo, které bude sloužit jako vodící linie (zarážka pro bílou hůl). Pomocí přístupových ramp lávka navazuje na manipulační pruh podél řeky. Tyto rampy (horní vrstva z vibrovaného štěrku) na lávku budou v podélném sklonu 6% a v jednostranném příčném sklonu odpovídajícím požadavkům na bezbariérový pohyb osob.

Z hlediska plnění požadavků vyhlášky č. 398/2009 Sb., lze stavbu posuzovat dle ustanovení § 2 odst. 1 písm. a) pozemní komunikace a veřejné prostranství.

K předložené dokumentaci nemáme připomínky.

Závěr: Předložená projektová dokumentace má předpoklady vyhovět bezbariérovému přístupu dle platné legislativy. Stavební detaily a vybavení bezbariérovými prvky budou v realizační dokumentaci odpovídat vyhlášce č. 398/2009 Sb., včetně její přílohy.

Proti vydání územního a stavebního povolení nemáme námitek.

S pozdravem

NIPI BEZBARIÉROVÉ PROSTŘEDÍ, o.p.s.
ODBOR SPRÁVY CELOSTÁTNÍ SÍŤE
KONZULTAČNÍCH STŘEDISEK
ODBOBNÝ KONZULTANT -133-

Ing. Barbora Marenčáková, odborný konzultant

Adr. střediska: Kolaříkova 2185, 738 01 Frýdek-Místek
mob. 732 23 84 54, barboramarencakova@seznam.cz



Váš dopis zn.:

Ze dne: 10.6.2022

Kurečka Pavel

Naše zn.: POD/11879/2022/923/2/831.07

Vyřizuje: Kateřina Fochtová, Ing.

Tel.: 596 657 273

E-mail: Katerina.Fochtova@pod.cz

Datum: 12.07.2022

Starobělská 83

700 30 Ostrava - Zábřeh

Lávka přes Lutyňku v Bohumíně - stanovisko správce povodí

Jedná se o novou lávku přes Lutyňku v místě soutoku s řekou Olší, v průtočném profilu Olše, nad stávajícím brodem přes Lutyňku.

Nejdříve jsme se vyjádřili k záměru této stavby dne 1.3.2017 dopisem zn. 02231/923/2/831.07/2017 v následujícím znění:

Jedná se o umístění lávky přes Lutyňku ve vzdálenosti ~ 8 m od soutoku s Olší (ř. km Olše je 3,535) v návaznosti na manipulační pruh, jež slouží a byl zřízen pro potřeby správce tou Olše.

K tomuto záměru uvádíme následující:

- Záplavové území vodního toku Olše v úseku ř. km 0,255 až 6,200, ve smyslu § 66 Zákona o vodách č. 254/2001 Sb., bylo v zájmovém úseku stanoveno Krajským úřadem Moravskoslezského kraje dne 06.05.2013 s č. j. MSK 66092/2013.
- Lávka je navržena v aktivní zóně záplavového území řeky Olše a řeky Lutyňky.
- Řeka Olše má v zájmovém území kapacitu odhadem pouze na průtok Q_1 a Lutyňka na Q_5 , lze tedy konstatovat, že je lávka zároveň navržena v průtočném profilu obou těchto vodních toků.
- Již při zvýšených průtocích zde bude hrozit poškození a při velkých vodách pak úplné zničení navrhované lávky, neboť zde budou dosahovány velké rychlosti vody (2-3 m/s) a rovněž velké hloubky (okolo 2-3 m).

Z hlediska odtokových poměrů jako správci povodí Odry a správci vodních toků Olše a Lutyňka považujeme z výše uvedených důvodů realizaci lávky v navrženém profilu za nevhodnou.

Pokud bude investor lávky přes rizika vyjmenovaná v tomto stanovisku odhodlán lávku realizovat, je nutno dodržet následující podmínky:

- lávka bude navržena o jednom mostním poli,
- horní líc mostovky lávky bude výškově situován v úrovni stávajících břehů Lutyňky, aby lávka co nejméně bránila proudění vody. Toho bude v tomto konkrétním případě dále dosaženo co nejtenčí možnou konstrukcí mostovky, dále tím, že lávka bude navržena jako přeléváná a že zde nebudou navrženy překážky tvořené nástupovými rampami),
- lávka bude navržena tak, aby odolávala účinkům spojených s nesenými splaveninami, plaveninami a plovoucími předměty, jako jsou zanášení, ucpávání, nárazy kmenů apod.),
- lávka bude zajištěna proti odplavání vhodným způsobem kotvení,
- lávka bude zajištěna proti vztlaku vody v souvislosti s významným nárůstem hladiny při velkých vodách,
- zábradlí lávky musí být navrženo tak, aby co nejméně bránilo průchodu a přelévání vod přes lávku (nesmí být plnostěnné, mělo by být co nejvíce „otevřené“). Doporučujeme zábradlí navrhnout a připravit tak, aby bylo po jeho poškozeních, která se očekávají při průchodech velkých vod, snadně nahraditelné novým,

- upozorňujeme, že i přes respektování výše uvedených podmínek bude navržená lávka vystavena velkému riziku poškození při průchodu velkými vodami na Olši, Lutyňce případně při kombinaci povodní na obou vodních tocích. Za tyto škody, stejně tak jako za ztráty na životech, ke kterým může na lávce a v jejím okolí při velkých vodách dojít, neponese Povodí Odry, s.p. zodpovědnost,
- v případě poškození lávky ať již z důvodu průchodu velkými vodami či z důvodů jiných (dožití objektu, vandalismus apod), musí investor či její vlastník na své náklady zajistit opětovné zajištění průtočnosti koryta, uvedení lávky do nezávadného stavu, případně její odstranění.

Z hlediska provozního požadujeme dodržet následující požadavek:

- Lávka, jak je situačně navržena v zaslaných podkladech, znemožní průjezd vozidel správce toku, která v současnosti překračují Lutyňku přes brod. Vzhledem k tomu, že je lávka navržena přímo v místě tohoto brodu, požadujeme, aby byla odsunuta směrem výše proti vodě tak, aby nebyl omezen stávající pohyb mechanizace správce toku.
- Způsob opevnění koryta v místě lávky je nutno projednávat s naším VHP v Českém Těšíně (Ing. Filip, tel: 558 731 700, e-mail: cesky_tesin.vhp@pod.cz)
- Majetkové záležitosti projednávejte s majetkovým odborem Povodí Odry, s.p. (Ing. Poledníková, tel: 596 657 325). Toto stanovisko neslouží k majetkoprávnímu vypořádání trvalého a dočasného záboru pozemků v rámci stavby. Za tímto účelem je potřeba před realizací stavby uzavřít s naším majetkovým odborem příslušný smluvní vztah.

V případě, že investor stavby přistoupí i přes výše uvedená rizika ke zpracování projektové dokumentace stavby Lávky přes Lutyňku v místě jejího soutoku s řekou Olší, požadujeme, aby došlo k zapracování všech našich výše uvedených podmínek a aby byl projekt stavby následně předložen k vyjádření.

K projektové dokumentaci pro územní řízení této stavby jsme se vyjádřili dne 19.5.2017 dopisem zn. 7276/923/2/831.07/2017, ve kterém jsme uvedli následující:

Je navržena lávka o jednom mostním poli, o rozpětí 12,70 m a šířce 2 m, tloušťka mostovky včetně pochůzí vrstvy bude 0,45 m. Nosná konstrukce bude z válcovaných I nosníků s mostovkou z kompozitních roštů, které jsou navrženy s ohledem na předpokládaný vztlak vody (jsou průtočné). Proti vztlaku bude lávka zajištěna rovněž kotvením táhly do úložných prahů. Opěry lávky budou železobetonové, monolitické, založené na pilotách. Vnitřní lince opěr jsou navrženy za břehovými hranami toku.

Nástup, resp. nájezd na lávku bude zajištěn oboustrannými rampami umístěnými ve směru proudění řeky Olše, jejich niveleta bude umístěna v nejvyšším místě max. 0,3 – 0,4 m nad terénem.

Zábradlí na lávce je navrženo jako dvoumadlové, trubkové s demontovatelnou výplní z pletiva, o výšce 1,3 m.

Lávka není navržena pro pojezd vozidly, bude zde umístěna zábrana.

Je navržena úprava svahů koryta Lutyňky na délce 28 m. Levý, konkávní břeh bude upraven ve sklonu 1:2, pravý, konvexní břeh bude upraven ve sklonu 1:1. V profilu lávky bude koryto opevněno kamennou dlažbou do betonu tl. 150 mm z lomového kamene tl. 200 mm, které bude opřeno o patku z kamene o hmotnosti min. 50 kg. Patka bude prolitá betonem a v horní části vyklínovaná, hloubka patky je navržena 0,8 m, šířka min. 0,5 m. Opevnění bude v půdorysu lichoběžníkového tvaru a bude zataženo ve směru po vodě i na svahy účelové nezpevněné komunikace, resp. brodu.

Na toto opevnění budou navazovat pásy o šířce 2 m tvořené kamennou rovinou z kamene o hmotnosti 250 kg, ukončené v půdoryse rovněž pod šikmým úhlem.

Pouze levý břeh nad lávkou směrem proti vodě bude kamennou rovinou opevněn na celé délce úpravy koryta, tj. ~28 m.

Dno Lutyňky nebude upravováno, bude ponecháno jako rostlé.

K předložené projektové dokumentaci uvádíme následující:

Návrh lávky splňuje naše podmínky uvedené v našem předešlém stanovisku a vznesené na jednáních k této stavbě.

Po projednání předložené projektové dokumentace lávky s naším VHP provozem v Českém Těšíně dále požadujeme, aby navržená nájezdová rampa na pravém břehu Lutyňky byla v rámci dalšího stupně projektové dokumentace dimenzována na nosnost 25 – 30 tun s ohledem na předpokládaný přejezd této rampy vozidly správce povodí.

V rámci dalšího stupně projektové dokumentace požadujeme opravit navrženou hmotnost kamene použitého na stabilizační patky, tato nemůže být menší, než je hmotnost kamene použitého na dlažbu a rovnáninu.

Opětovně uvádíme následující upozornění:

- i přesto, že návrh lávky respektuje naše dříve uvedené podmínky, bude navržená lávka vystavena velkému riziku poškození při průchodu velkých vod na Olši, Lutyňce, případně při kombinaci povodní na obou těchto vodních tocích. Za tyto škody, stejně tak jako za ztráty na životech, ke kterým může na lávce a v jejím okolí při velkých vodách dojít, neponese Povodí Odry, s.p. zodpovědnost,
- v případě poškození lávky ať již z důvodu průchodu velkých vod či z důvodů jiných (dožití objektu, vandalismus apod.), musí investor či její vlastník na své náklady zajistit opětovné zajištění průtočnosti koryta, uvedení lávky do nezávadného stavu, případně její odstranění,
- majetkové záležitosti je nutno projednávat s majetkovým odborem Povodí Odry, s.p. (Ing. Poledníková, tel: 596 657 325). Toto stanovisko neslouží k majetkoprávnímu vypořádání trvalého a dočasného záboru pozemků v rámci stavby. Za tímto účelem je potřeba před realizací stavby uzavřít s naším majetkovým odborem příslušný smluvní vztah.

Ke stavbě dále uvádíme:

- Stavba je navržena v povodí vodního útvaru HOD_0860 Lutyňka od pramene po ústí do Olše. Stav tohoto útvaru byl vyhodnocen jako nevyhovující.
- V zájmovém území stavby nejsou navržena žádná opatření za účelem dosažení dobrého ekologického stavu vodního útvaru.

Z hlediska odtokových poměrů jako správci povodí Odry a správci vodního toku Olše a Lutyňka s předloženou projektovou dokumentací pro územní řízení stavby „Lávka přes Lutyňku v Bohumíně“ **souhlasíme za předpokladu respektování výše uvedených požadavků a skutečností.**

Další stupeň projektové dokumentace předložte opětovně k vyjádření.

Akce je v souladu s Národním plánem povodí Odry, Plánem pro zvládání povodňových rizik v povodí Odry a Plánem dílčího povodí Horní Odry.

Uvedený záměr je možný, protože nedojde ke zhoršení stavu vodního útvaru a lze předpokládat, že jeho realizace nebude mít za následek nedosažení dobrého stavu vod.

K projektové dokumentaci pro stavební povolení této stavby jsme se vyjádřili dne 26.9.2017 dopisem zn. 13900/923/2/831.07/2017 v následujícím znění:

- **Nájezdová rampa** na pravém břehu Lutyňky byla navržena na předpokládaný pojezd vozidel správce řeky Olše (25 – 30 tun).
- Dále byla upravena navržená **hmotnost kamene stabilizační patky** z původních 50 kg na 250 Kg.

V rámci realizace stavby je nutno dodržet následující požadavky:

- Navrhovaným břehovým opevněním nesmí dojít k omezení stávajícího průtočného profilu.
- Majetkové záležitosti projednávejte s majetkovým odborem Povodí Odry, s.p. (Ing. Poledníková, tel: 596 657 325). Toto stanovisko neslouží k majetkoprávnímu vypořádání trvalého a dočasného záboru pozemků v rámci stavby. Za tímto účelem je potřeba před realizací stavby uzavřít s naším majetkovým odborem příslušný smluvní vztah.
- V rámci realizace stavby požadujeme vypracovat havarijní a povodňový plán ve smyslu zákona 254/2001 Sb. § 39 (ohrožení závadnými látkami) a § 71 (ohrožení povodněmi) a předložit jej našemu VH dispečinku ke schválení (Ing. Zdráhal, tel: 596 657 238).
- Zahájení stavby musí být v předstihu min. 5 dnů oznámeno našemu VHP v Českém Těšíně (Ing. Filip, tel: 558 731 700, e-mail: cesky.tesin.vhp@pod.cz).
- Stavbou nesmí dojít ke znečištění vodního toku stavebním materiálem a ropnými úkapy.
- V korytě vodního toku nesmí být ukládán stavební materiál.
- Po ukončení pracovní směny musí stavební stroje opustit koryto toku.
- Dotčené pozemky ve správě Povodí Odry, s.p. musí být uvedeny do nezávadného stavu a po ukončení stavby protokolárně předány zástupci VHP Český Těšín.
- Po dokončení stavby požadujeme předat našemu VHP Český Těšín projekt skutečného provedení stavby včetně geodetického zaměření.
- Za případné škody způsobené v průběhu stavby a po dobu jejího užívání průchodem velkých vod a ledů neponese Povodí Odry, s.p. zodpovědnost.

Nadále potvrzujeme platnost dalších informací uvedených v našem předešlém stanovisku.

20/4

Z hlediska odtokových poměrů jako správci povodí Odry a správci vodního toku Olše a Lutyňka s předloženou projektovou dokumentací pro stavební povolení stavby „Lávka přes Lutyňku v Bohumíně“ **souhlasíme za předpokladu dodržení výše uvedených podmínek.**

Projektová dokumentace je v souladu s Národním plánem povodí Odry, Plánem pro zvládání povodňových rizik v povodí Odry a Plánem dílčího povodí Horní Odry.

Předložený návrh je možný, protože nedojde ke zhoršení stavu vodního útvaru a lze předpokládat, že jeho realizace nebude mít za následek nedosažení dobrého stavu vod.

Dne 10.6.2022 jste nás požádali o stanovisko ke společnému řízení této stavby, přičemž uvádíte změnu, ke které došlo oproti původně projednané dokumentaci.

Z majetkových důvodů (nesouhlas s dotčením parcely č. 141/2) bylo nutno posunout lávku blíže k manipulačnímu pruhu správce toku, přičemž bude svah této komunikace opevněn.

Konstrukce lávky a opevnění břehů Lutyňky zůstává beze změny.

Toto upravené řešení bylo předběžně odsouhlaseno na místě stavby se zástupcem našeho VHP Český Těšín.

Dále došlo ke změně konstrukce zábradlí. To bylo původně navrženo s demontovatelnou výplní, nyní je zábradlí navrženo tak, aby jej bylo možno demontovat celé, z jednotlivých demontovatelných dílů.

Spodní hrana mostovky lávky je navržena na kótě 195,030 m n. m.

K předložené změně projektové dokumentace nemáme jako správci povodí Odry a jako správci vodního toku Lutyňka a Olše námitek. Nadále potvrzujeme platnost našich podmínek a informací uvedených v našich předešlých stanoviscích, doplňujeme pouze informace ohledně dotčení vodních útvarů následovně:

Stavba je navržena v povodí vodního útvaru HOD_0860 Lutyňka od pramene po ústí do Olše. Ekologický stav tohoto útvaru byl vyhodnocen jako zničený. U vodního útvaru se předpokládá nedosažení dobrého chemického stavu. Celkový stav tohoto útvaru byl vyhodnocen jako nevyhovující.

Správce povodí posoudil vliv záměru na stav a potenciál útvarů povrchových vod a na stav útvarů podzemních vod podle "Metodického pokynu k posouzení možnosti vlivu záměru na stav dotčených vodních útvarů, MZe a MŽP, 02/2018".

Z hlediska zájmů daných platným Národním plánem povodí Odry a Plánem dílčího povodí Horní Odry (ustanovení § 24 až § 26 vodního zákona) je uvedený záměr možný, protože lze předpokládat, že záměrem nedojde ke zhoršení chemického stavu a ekologického stavu dotčených útvarů povrchových vod a chemického stavu a kvantitativního stavu útvarů podzemních vod, a že nebude znemožněno dosažení jejich dobrého stavu.

Toto hodnocení vychází z posouzení souladu daného záměru s výše uvedenými platnými dokumenty.

Záměr „Lávka přes Lutyňku v Bohumíně“ je v souladu s Plánem pro zvládání povodňových rizik v povodí Odry.

Platnost tohoto stanoviska je dva roky od data vydání.

Ing. Lukáš Pavlas
vedoucí odboru
vodohospodářských koncepcí a informací

Pavlas L.

Povodí Odry

státní podnik 231
701 26 Ostrava, Varenská 49
IČ70890021 DIČ:CZ70890021

Na vědomí

Závod 02 Povodí Odry, s.p. ve Frýdku - Místku
majetkový odbor
provozní odbor



ČESKÝ RYBÁŘSKÝ SVAZ, z.s.

Územní svaz pro Severní Moravu a Slezsko

Jahnova 14, 709 00 Ostrava 9

Tel.: 596 620 583, fax.: 596 620 078, email: daniel.gebauer@rybsvaz-ms.cz

IČO: 434167, číslo účtu: KB 27-7448760237/0100, ID DS wfqyvcs

Ing. Pavel Kurečka MOSTY, s.r.o.

Ing. Kateřina Kurečková

Venclíkova 478/55

700 30 Ostrava - Zábřeh

naše zn.:

PD-139/22

vaše zn.:

195/KK/2022

vyřizuje:

Ing. Gebauer/ 606 125 410

datum:

2. srpna 2022

Věc: Vyjádření ČRS ÚS Ostrava k projektové dokumentaci pro společné územní a stavební řízení (ÚR+SP) na akci: „Lávka přes Lutyňku v Bohumíně“.

Dne 20. července 2022 jsme obdrželi Vaši žádost o vyjádření k projektové dokumentaci pro společné územní a stavební řízení (ÚR+SP) na akci: „Lávka přes Lutyňku v Bohumíně“.


V roce 2017 jste zpracovali projekt DÚR a DSP novostavby lávky přes Lutyňku u soutoku s Olší v Bohumíně-Kopytově. Lávka bude ocelová, o délce přemostění 12,09 m a volné šířce 2,00 m. Důvodem pro stavbu lávky je převedení pěších a cyklistů na cyklostezce podél Olše. V současnosti je zde přes Lutyňku brod. Projekt byl souhlasně projednán s dotčenými orgány. ČRS vydal souhlasné stanovisko pod č. zn. 1071/17 dne 30.05. 2017. Stavba nebyla realizována z důvodu nesouhlasu vlastníka pozemku p.č. 141/2 k. ú. Kopytov. Byl přepracován projekt tak, aby nedošlo k dotčení pozemku p.č. 141/2. Rampa na lávku musela být posunuta blíže k manipulační komunikaci podél Olše a svah manipulační komunikace opevněn. Konstrukce lávky a opevnění břehů Lutyňky zůstává beze změny.

Realizace záměru se dotýká zájmů ČRS, neboť vodní tok Lutyňka je součástí mimopstruhového rybářského revíru pod číslem 471 079, na kterém hospodaří MO ČRS Bohumín a držitelem dekretu je Český rybářský svaz, Územní svaz pro Severní Moravu a Slezsko se sídlem v Ostravě – Mariánských Horách (dále jen „ČRS ÚS Ostrava, z.s.“). K toku se tedy váže výkon rybářského práva ve smyslu ustanovení zákona č. 99/2004 Sb. Charakter stavby pak nesmí výkon

21/2 rybářského práva ohrozit či omezit. K předmětné žádosti sdělujeme, že souhlasíme, ale máme tyto připomínky:

- Před zahájením stavby bude cca 14 dní předem písemně informována MO ČRS Bohumín (viz adresa v rozdělovníku) včetně zaslání kontaktu na osobu, která bude zajišťovat stavební dozor nad stavbou pro případ, že bude nutno něco operativně řešit.
- V případě ohrožení rybí obsádky v úseku, kde bude provedena stavba, vždy po konzultaci se zástupci MO ČRS Bohumín, požadujeme provést záchranný odlov a transfer ryb z ohrožené oblasti vodního toku. Finanční náklady spojené s odlovem a transferem ryb budou účtovány žadateli uvedené stavby jako vyvolaný náklad, který vyčíslí MO ČRS.
- Nelze však vyloučit, že zemní práce mohou být během jejich realizace zdrojem plavenin, který způsobí zákal ve vodním toku pod profilem stavebních prací a tím negativně ohrozit ichtyofaunu a vodní živočichy obývající ekosystém vodního toku. Tento negativní vliv lze však částečně eliminovat zajímavováním a výstavbou obtoků před realizací stavby, čímž výrazně ovlivní kvalitu vody, která nebude stavební činností zasažena a vodní živočichové včetně ryb, nebudou zbytečně ohroženy zákalem.
- Při stavbě je nutno důsledně dodržovat technologickou kázeň pracovníků a vyloučit možnost havarijního znečištění toku (únik ropných, nátěrových, toxických, cementových a jiných znečišťujících látek).



V.2. 
Mgr. Radomír Bednář
předseda

Ing. Rostislav Trybuček, v.r.
jednatel

Na vědomí: - MO ČRS Bohumín, Rolnická 3, 735 51 Bohumín - Pudlov
předseda: Ing. Kamil Drobek, mobil: 602 748 131, jednatel: Bc. Miroslav Sternadel, mobil: 731 130 637